

CARGO



MUNICIPALIDAD PROVINCIAL DE CONTUMAZÁ
GERENCIA DE DESARROLLO URBANO Y RURAL
JR. OCTAVIO ALVA N° 260 – CONTUMAZA – CAJAMARCA RUC N° 20191657447

"Año del Bicentenario del Perú: 200 años de Independencia"

INFORME N° 850-2021-MPC/SLTM/GDUR.



A : ECON. FERNANDO CABANILLAS TORRES.
Gerente Municipal - MPC.

DE : ING° SEGUNDO LEONARDO TERÁN MENDOZA.
Gerente de Desarrollo Urbano y Rural - MPC.

ASUNTO : CONFORMIDAD Y PAGO DE LA VALORIZACIÓN N° 03 DEL SERVICIO – FASE III.

REFERENCIA :- SERVICIO "EJECUCION DEL MANTENIMIENTO PERIODICO Y RUTINARIO DEL CAMINO VECINAL: CRUCE TAYAS – TAYAS – CONGADIPE – EMP. CA-101 (AMANCHALOC)".
-CONTRATO DE SERVICIO N°001-2020-MPC/CS.
-EXPEDIENTE ADMINISTRATIVO N° 1699/MESA DE PARTES, DE FECHA 05/07/2021.

FECHA : CONTUMAZÁ, 13 DE JULIO DEL 2021.

Me dirijo a Usted, para expresarle mi cordial saludo; y, en atención al asunto de la referencia, informarle lo siguiente.

I. REFERENCIAS GENERALES.

- 1.1. Servicio : Ejecución del Mantenimiento Periódico y Rutinario del Camino Vecinal CRUCE LAS TAYAS – TAYAS – CONGADIPE – EMP. CA-101 (AMANCHALOC).
- 1.2. Empresa Contratista : Consorcio Las Tayas.
- 1.3. Modalidad de ejecución : Contrata.
- 1.4. Plazo de Ejecución del Servicio : 445 Días Calendario.
- 1.5. Entidad Ejecutora : Municipalidad Provincial de Contumazá.
- 1.6. Fuente de Financiamiento : MTC.
- 1.7. Residente de Servicio (Fase II) : Ing° Juan Nicolás Colonia Córdova.
- 1.8. Inspector de Servicio (Fase II) : Ing° David Jhonathan Hernández Rojas (24/09/2020 -17/02/2021)
- 1.9. Inspector de Servicio (Fase II) : Ing° Segundo Leonardo Terán Mendoza (18/02/2021 – 03/03/2021)
- 1.10. Contrato de Locación de Servicios : N° 001-2020-MPC/CS.
- 1.11. Fecha de Firma de Contrato : 02/10/2020.
- 1.12. Fecha de aprobación del Plan de Trabajo : 29/10/2020.
- 1.13. Fecha de Entrega del Terreno : 29/10/2020.
- 1.14. Fecha de Inicio de Servicio : 30/10/2020.
- 1.15. Acta de Suspensión de Plazo : 01/12/2020.
- 1.16. Acta de Reinicio de Servicio : 23/02/2021.
- 1.17. Fecha de Término Programado : 20/12/2020.
- 1.18. Fecha de Terminación Real : 03/03/2021.
- 1.19. Acta Terminación (Fase II) : 03/03/2021.
- 1.20. Residente de Servicio (Fase III) : Ing° Juan Nicolás Colonia Córdova.
- 1.21. Inspector de Servicio (Fase III) : Ing° Victor Manuel Nuñez Huaman.
- 1.22. Fecha de Inicio de Servicio (Fase III) : 08/04/2021.

MUNICIPALIDAD PROVINCIAL DE CONTUMAZA
Ing. Segundo Leonardo Terán Mendoza
GERENTE DE DESARROLLO URBANO Y RURAL



MUNICIPALIDAD PROVINCIAL DE CONTUMAZÁ

GERENCIA DE DESARROLLO URBANO Y RURAL

JR. OCTAVIO ALVA N° 260 - CONTUMAZA - CAJAMARCA RUC N° 20191657447



1.23. Monto Referencial	: S/ 1,300,727.45.
1.24. Valor Adjudicado	: S/ 1,170,654.71.
1.25. Monto del Plan de Trabajo	: S/ 11,706.55.
1.26. Monto del Mantenimiento Periódico	: S/ 971,643.41
1.27. Monto del Mantenimiento Rutinario	: S/ 175,598.20
1.28. Monto del ICV	: S/ 11,706.55

II. ANTECEDENTES

- 2.1. Que, mediante **Decreto de Urgencia N° 070-2020**, de fecha 19/06/2020; ante la Emergencia Sanitaria Nacional producida por la COVID-19 se optaron medidas que permitan a las entidades del Gobierno Nacional, los Gobiernos Regionales y los Gobiernos Locales, implementar en el marco de sus competencias la ejecución de acciones oportunas en el marco de la Emergencia Sanitaria Nacional; para la Reactivación de la Actividad Económica a nivel Nacional y atención a la población, fomentando el trabajo local a través del empleo de la mano de obra especializada y no especializada en el mantenimiento Periódico y Rutinario de las Vías Nacionales, Departamentales y Vecinales.
- 2.2. Que, con fecha 18/09/2020; el Comité de Selección de la Municipalidad Provincial de Contumazá, adjudicó la Buena Pro del **Procedimiento Especial de Selección N° 001-2020MPC/CS-Primera Convocatoria al CONSORCIO LAS TAYAS**, para la Ejecución del Servicio denominado "**MANTENIMIENTO PERIÓDICO Y RUTINARIO DEL CAMINO VECINAL CRUCE TAYAS - TAYAS - CONGADIPE - EMP.CA 101(AMANCHALOC)**", por el Monto de Un Millón Ciento Setenta Mil Seiscientos Cincuenta y Cuatro con 71/100 Soles (S/1'170,654.71), incluido todos los Impuestos de Ley; con un Plazo de Ejecución de Cuatrocientos Cuarenta y Cinco (445) días calendario, Sistema de Contratación a Suma Alzada y Modalidad de Ejecución por Contrata. Con fecha 18/09/2020, la Buena Pro quedó Consentida.
- 2.3. Que, con fecha 02/10/2020; la **Municipalidad Provincial de Contumazá** suscribe con el **CONSORCIO LAS TAYAS**, el **CONTRATO DE SERVICIO N° 001-2020-MPC/CS PARA LA EJECUCIÓN DEL MANTENIMIENTO PERIODICO Y RUTINARIO DEL CAMINO VECINAL: CRUCE TAYAS-TAYAS-CONGADIPE-EMP. CA-101(AMANCHALOC)**, por el monto de Un Millón Ciento Setenta Mil Seiscientos Cincuenta y Cuatro con 71/100 Soles (S/ 1'170,654.71), incluido todos los Impuestos de Ley.
- 2.4. Que, mediante **CARTA N°001-2020-CLT**, de fecha 22/10/2020; el Representante Legal del **CONSORCIO LAS TAYAS**, Doña Magna Judith Zamora Cubas, presenta al Inspector del Servicio el Plan de Trabajo con la documentación sustentatoria para su evaluación y conformidad correspondiente.
- 2.5. Que, mediante **INFORME N° 001-2020-MPC-DJHR/IO**, de fecha 26/10/2020; el Inspector del Servicio, Ing° David Jonathan Hernández Rojas, alcanza a la entidad la **Conformidad del Plan de Trabajo** para la Ejecución del Servicio "**MANTENIMIENTO PERIÓDICO Y RUTINARIO DEL CAMINO VECINAL CRUCE TAYAS - TAYAS - CONGADIPE - EMP.CA 101 (AMANCHALOC)**".
- 2.6. Que, mediante **INFORME N° 074-2020-MPC/JCRA(d)/DEP**, de fecha 29/10/2020; el Responsable de la División de Estudios y Proyectos, Ing° Juan Carlos Rodríguez Aguilar, luego de la revisión de **INFORME N°001-2020-MPC-DJHR/IO**, **CONCLUYE** que es procedente el Plan de Trabajo; y, **SOLICITA** su Aprobación Mediante Acto Resolutivo.
- 2.7. Que, mediante **RESOLUCIÓN DE GERENCIA DE DESARROLLO URBANO Y RURAL N° 010-2020-MPC**, de fecha 29/12/2020; se Resuelve Aprobar el Plan de Trabajo del Servicio "**MANTENIMIENTO PERIÓDICO Y RUTINARIO DEL CAMINO VECINAL CRUCE TAYAS - TAYAS - CONGADIPE - EMP.CA 101 (AMANCHALOC)**".
- 2.8. Que, mediante **INFORME N° 006-2020-MPC-DJHR/IO**, de fecha 09/11/2020; el Inspector del Servicio, Ing° David Jonathan Hernández Rojas, emite la Conformidad de Pago de Valorización de Servicio N° 01, ejecutado por la Empresa Contratista **CONSORCIO LAS TAYAS**, correspondiente al periodo del 30/10/2020 al 31/10/2020.

MUNICIPALIDAD PROVINCIAL DE CONTUMAZA
Ing. Segundo Leonardo Terán Mendozo
GERENTE DE DESARROLLO URBANO Y RURAL



MUNICIPALIDAD PROVINCIAL DE CONTUMAZÁ

GERENCIA DE DESARROLLO URBANO Y RURAL

JR. OCTAVIO ALVA N° 260 – CONTUMAZA – CAJAMARCA RUC N° 20191657447



161

- 2.9. Que, mediante **INFORME N° 289-2020-MPC/SLTM/RDOL**, de fecha 14/12/2020; el Responsable de la División de Obras y Liquidaciones Ing° Segundo Leonardo Terán Mendoza, informa que procede con la Aprobación y Pago de la Valorización de Servicio N° 01.
- 2.10. Que, mediante **INFORME N° 011-2020-MPC-DJHR/IO**, de fecha 22/12/2020; el Inspector del Servicio, Ing° David Jonathan Hernández Rojas, emite la Conformidad de Pago de Valorización de Servicio N° 02, ejecutado por la Empresa Contratista CONSORCIO LAS TAYAS, correspondiente al periodo del 01/11/2020 al 31/11/2020.
- 2.11. Que, mediante **INFORME N° 318-2020-MPC/SLTM/RDOL**, de fecha 30/12/2020; el Responsable de la División de Obras y Liquidaciones Ing° Segundo Leonardo Terán Mendoza, informa que procede con la Aprobación y Pago de la Valorización de Servicio N° 02.
- 2.12. Que, mediante **INFORME N° 002-2021-CLT**, de fecha 16/03/2021; el Inspector del Servicio, Ing. Segundo Leonardo Terán Mendoza, en atención a la **CARTA N° 002-2021-CLT**, de fecha 05/03/2021; donde remite Informe de Valorización N°03 del Servicio, ejecutado por la Empresa CONSORCIO LAS TAYAS, correspondiente al periodo del mes de febrero.
- 2.13. Que, mediante **INFORME N° 112-2021-MPC/SLTM/RDOL**, de fecha 19/03/2021; el Responsable de la División de Obras y Liquidaciones Ing° Segundo Leonardo Terán Mendoza, informa que procede con la Aprobación y Pago de la Valorización de Servicio N° 03.
- 2.14. Que, mediante **CARTA N° 002-2021-CLT**, de fecha 23/03/2021; el Inspector del Servicio, Ing. Segundo Leonardo Terán Mendoza, remite la Conformidad de la Valorización N°04 del Servicio, ejecutado por la Empresa CONSORCIO LAS TAYAS, correspondiente al periodo del mes de marzo.
- 2.15. Que, mediante **INFORME N° 115-2021-MPC/SLTM/RDOL**, de fecha 07/04/2021; el Responsable de la División de Obras y Liquidaciones Ing° Segundo Leonardo Terán Mendoza, informa que procede con la Aprobación y Pago de la Valorización de Servicio N° 04.
- 2.16. Que, mediante **EXPEDIENTE ADMINISTRATIVO N°771-2021/ MESA DE PARTES**, de fecha 23/03/2021; el Inspector del Servicio, Ing. Segundo Leonardo Terán Mendoza, alcanza la **CARTA N°004-2021-MPC-SLTM/IS**, de fecha 23/03/2021, en atención a la **CARTA N° 004-2021-CLT**, de fecha 05/03/2021; donde remite Informe Final del Servicio de la Fase II. ejecutado por la Empresa CONSORCIO LAS TAYAS.
- 2.17. Que, mediante **INFORME N° 612-2021-MPC/SLTM/GDUR.**, de fecha 26/05/2021; el Gerente de Desarrollo Urbano y Rural, Ing° Segundo Leonardo Terán Mendoza, da Conformidad al Informe Final de la Fase II del Servicio.
- 2.18. Que, mediante **EXPEDIENTE ADMINISTRATIVO N° 1537/MESA DE PARTES**, de fecha 17/06/2021; el Representante Legal del CONSORCIO LAS TAYAS, Srta. Magna Judith Zamora Cubas, alcanza la **CARTA N° 08-2021-CLT**, de fecha 17/06/2021; donde presenta informe de la valorización – FASE II del mes de diciembre, correspondiente al periodo del 01/12/2020 al 01/12/2020, ejecutado por la Empresa CONSORCIO LAS TAYAS.
- 2.19. Que, mediante **INFORME N° 798-2021-MPC/SLTM/GDUR.**, de fecha 30/06/2021; el Gerente de Desarrollo Urbano y Rural, Ing° Segundo Leonardo Terán Mendoza, da Conformidad a la Valorización del mes de Diciembre – Fase II del Servicio.
- 2.20. Que, mediante **EXPEDIENTE ADMINISTRATIVO N° 966/MESA DE PARTES**, de fecha 05/05/2021; el Inspector del Servicio, Ing. Victor Manuel Núñez Huamán, alcanza la **CARTA N° 001-2021-VMNH/INSPECTOR**, de fecha 05/05/2021; donde emite la Conformidad de Pago de Valorización N° 01 (mes de abril) – FASE III del Servicio, ejecutado por la Empresa CONSORCIO LAS TAYAS., correspondiente al periodo del 08/04/2021 al 30/04/2021.
- 2.21. Que, mediante **INFORME N° 806-2021-MPC/ ESAD/G(e)DUR**, de fecha 02/07/2021; el Gerente (e) de Desarrollo Urbano y Rural, Ing° Elder Smith Alcántara Díaz, da Conformidad a la Valorización N° 01 (mes de abril) – FASE III del Servicio.

MUNICIPALIDAD PROVINCIAL DE CONTUMAZA



Ing. Segundo Leonardo Terán Mendoza
GERENTE DE DESARROLLO URBANO Y RURAL



MUNICIPALIDAD PROVINCIAL DE CONTUMAZÁ

GERENCIA DE DESARROLLO URBANO Y RURAL

JR. OCTAVIO ALVA N° 260 – CONTUMAZA – CAJAMARCA RUC N° 20191657447



- 2.22. Que, mediante EXPEDIENTE ADMINISTRATIVO N° 1400/MESA DE PARTES, de fecha 07/06/2021; el Inspector del Servicio, Ing. Víctor Manuel Núñez Huamán, alcanza la CARTA N° 003-2021-VMNH/INSPECTOR, de fecha 05/05/2021; donde emite la Conformidad de Pago de Valorización N° 02 (mes de mayo) – FASE III del Servicio, ejecutado por la Empresa CONSORCIO LAS TAYAS., correspondiente al periodo del 01/05/2021 al 31/05/2021.
- 2.23. Que, mediante INFORME N° 814-2021-MPC/ ESAD/G(e)DUR, de fecha 02/07/2021; el Gerente (e) de Desarrollo Urbano y Rural, Ing° Elder Smith Alcántara Díaz, da Conformidad a la Valorización N° 02 (mes de mayo) – FASE III del Servicio.
- 2.24. Que, mediante EXPEDIENTE ADMINISTRATIVO N° 1699/MESA DE PARTES, de fecha 05/07/2021; el Inspector del Servicio, Ing. Víctor Manuel Núñez Huamán, alcanza la CARTA N° 006-2021-VMNH/INSPECTOR, de fecha 05/07/2021; donde emite la Conformidad de Pago de Valorización N° 03 (mes de junio) – FASE III del Servicio, ejecutado por la Empresa CONSORCIO LAS TAYAS., correspondiente al periodo del 01/06/2021 al 30/06/2021.

III. ANALISIS.

- 3.1. En atención a la CARTA N° 006-2021-VMNH/INSPECTOR; el Inspector de Obra, Ing. Víctor Manuel Núñez Huamán, solicita el pago de la Valorización de Servicio N° 03 (mes de junio) – FASE III "Ejecución del Servicio de Mantenimiento Periódico del Camino Vecinal: CRUCE TAYAS – TAYAS – CONGADIPE – EMP.CA 101 (AMANCHALOC)", ejecutado por la Empresa CONSORCIO LAS TAYAS; según detalle:

- Periodo valorizado del 01/06/2021 al 30/06/2021.
- Avances Físicos:

✓ Avance Físico Anterior Ejecutado	: S/	48,898.30 (27.85%) Incluido IGV.
✓ Avance Físico Actual Ejecutado	: S/	13,957.79 (07.95%) Incluido IGV.
✓ Avance Físico Acumulado Ejecutado	: S/	62,856.09 (35.80%) Incluido IGV.
✓ Avance Físico Anterior Programado	: S/	48,898.30 (27.85%) Incluido IGV.
✓ Avance Físico Actual Programado	: S/	13,957.79 (07.95%) Incluido IGV.
✓ Avance Físico Acumulado Programado	: S/	62,856.09 (35.80%) Incluido IGV.

- 3.2. En el presente mes valorizado, comparando el Avance Físico Acumulado Ejecutado de 35.80 % con respecto al Avance Físico Acumulado Programado del 35.80 %; se observa que la obra se encuentra físicamente nivelada.

- 3.3. Contrato del Servicio "Ejecución del Mantenimiento Periódico y Rutinario del Camino Vecinal: CRUCE TAYAS – TAYAS – CONGADIPE – EMP.CA 101 (AMANCHALOC)".

- **Cláusula Tercera: Monto Contractual** menciona "El monto total de la prestación del Servicio para el Servicio de Ejecución del Mantenimiento Periódico y Rutinario del Camino Vecinal: Cruce Tayas – Tayas – Congadipe – EMP. CA-101 (Amanchaloc) objeto del presente contrato asciende a Un Millón Ciento Setenta Mil Seiscientos Cincuenta y Cuatro con 71/100 (S/ 1' 170,654.71), que incluye todos los impuestos de Ley, seguros, transporte, inspecciones, pruebas y, de ser el caso, los costos laborales conforme la legislación vigente, así como cualquier otro concepto que pueda tener incidencia sobre la ejecución del servicio materia del presente contrato".

- 3.4. Resumen de Valorización.

Valorización Neta (VN)	: S/	11,828.64
I.G.V. (18%)	: S/	2,129.15
Monto por Pagar al Contratista	: S/	13,957.79

- 3.5. Monto Neto total a pagar al Contratista.

Monto Neto = Total Monto Bruto

Monto Neto = S/ 13,957.79

Son: Trece Mil Novecientos Cincuenta y Siete con 79/100 soles.

MUNICIPALIDAD PROVINCIAL DE CONTUMAZA
 GERENTE DE DESARROLLO URBANO Y RURAL
 ING. SARGO LEYDARD TERÁN MENDOZA





MUNICIPALIDAD PROVINCIAL DE CONTUMAZÁ

GERENCIA DE DESARROLLO URBANO Y RURAL

JR. OCTAVIO ALVA N° 260 – CONTUMAZA – CAJAMARCA RUC N° 20191657447



IV. CONCLUSIONES.

Se concluye que:

- 4.1. **DOY CONFORMIDAD a la Valorización de Servicio N° 03 (mes de junio) – FASE III (Mantenimiento Rutinario);** el avance físico ejecutado es acorde con las partidas valorizadas del 01/06/2021 al 30/06/2021.
- 4.2. La obra se encuentra Físicamente Nivelada con un Avance Físico Ejecutado de 35.80%.
- 4.3. El Monto por pagar al Contratista de la **Valorización de Servicio N° 03 (mes de junio) – FASE III (Mantenimiento Rutinario)**, asciende a la suma de **Trece Mil Novecientos Cincuenta y Siete con 79/100 soles (S/ 13,957.79)**, incluido el IGV.
- 4.4. El Contratista facturará por la **Valorización de Servicio N° 03 (mes de junio) – FASE III (Mantenimiento Rutinario)**, la suma de **Trece Mil Novecientos Cincuenta y Siete con 79/100 soles (S/ 13,957.79)**, incluido el IGV.
- 4.5. En la **Valorización N°02 – FASE II del Servicio**, se cumplió con la Garantía de Fiel Cumplimiento (10%), que corresponde al diez por ciento (10%) del monto contratado.

V. RECOMENDACIONES.

Se recomienda:

- 5.1. **Derivar el documento a las áreas correspondientes**, para que se realice el Pago correspondiente.

Es todo cuanto informo a Usted, para su conocimiento y acciones que estime por conveniente.

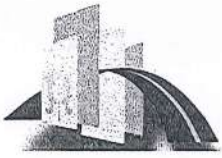
Atentamente,



MUNICIPALIDAD PROVINCIAL DE CONTUMAZA

Ing. Segundo Leonardo Terán Mendoza
GERENTE DE DESARROLLO URBANO Y RURAL

C.C.
- Archivo.



VÍCTOR MANUEL NÚÑEZ HUAMÁN
INGENIERO CIVIL

CIP: 186273

CONSULTOR DE OBRAS

Jr. Reyna Farge N° 425, Br. Aranjuez – Cajamarca - Cel. 955910045 - RUC 10434866524

“Año del Bicentenario del Perú: 200 años de Independencia”

Contumazá, 05 de julio de 2021

CARTA N° 006-2021-VMNH/INSPECTOR

Señores : MUNICIPALIDAD PROVINCIAL DE CONTUMAZÁ
Jr. Octavio alva N° 260 - Contumazá.

Atención : **ING. SEGUNDO LEONARDO TERÁN MENDOZA**
Gerente de Desarrollo Urbano y Rural de la MPC

Asunto : CONFORMIDAD DEL INFORME MENSUAL DEL MES DE JUNIO DEL 2021,
SERVICIO FASE III.



Referencia : a) SERVICIO PARA LA EJECUCIÓN DEL MANTENIMIENTO PERIÓDICO Y RUTINARIO DEL CAMINO VECINAL: CRUCE TAYAS - TAYAS - CONGADIPE - EMP. CA-101 (AMANCHALOC).
b) INFORME N° 005-2021-MPC-GDUR/VMNH-IS
c) Carta N° 009-2021-CONSORCIO LAS TAYAS

PRESENTE:

De mi mayor consideración:

Por intermedio del presente me dirijo al despacho de su digno cargo con la finalidad de hacerle llegar mi saludo y en calidad de Inspector del servicio: **“MANTENIMIENTO PERIÓDICO Y RUTINARIO DEL CAMINO VECINAL: CRUCE TAYAS - TAYAS - CONGADIPE - EMP. CA-101 (AMANCHALOC)”**; con la finalidad de hacerle llegar el Informe mensual del mes de junio desde el 01 al 30 del mes presente y año en curso del servicio de mantenimiento rutinario (Fase III), ejecutado por el CONSORCIO LAS TAYAS.

Asimismo hacerle llegar el informe de conformidad del servicio en referencia por parte de la inspección (INFORME N° 005-2021-MPC-GDUR/VMNH-IS).

Agradecido por anticipado la acogida que le pueda dar a la presente aprovecho la oportunidad para testimoniarle a usted las muestras de mi especial consideración y estima.

Atentamente,



Víctor Manuel Núñez Huamán
INGENIERO CIVIL
Reg CIP N° 186273





MUNICIPALIDAD PROVINCIAL DE CONTUMAZÁ

GERENCIA DE DESARROLLO URBANO Y RURAL

JR. OCTAVIO ALVA N° 260 - CONTUMAZA - CAJAMARCA RUC N° 20191657447



"Año del Bicentenario del Perú: 200 años de Independencia"

INFORME N° 005-2021-MPC-GDUR/VMNH-IS.

Señor : **ING. SEGUNDO LEONARDO TERÁN MENDOZA**
Gerente de Desarrollo Urbano y Rural de la MPC.

De : **ING. VICTOR MANUEL NÚÑEZ HUAMAN.**
Inspector del Servicio.

Asunto : **CONFORMIDAD DEL INFORME MENSUAL DEL MES DE JUNIO DEL 2021, DEL SERVICIO - FASE III - ANEXO IV (DEL 01 AL 30 DE JUNIO DEL 2021)**

Referencia : Servicio: "MANTENIMIENTO PERIÓDICO Y RUTINARIO DEL CAMINO VECINAL: CRUCE TAYAS - TAYAS - CONGADIPE - EMP. CA-101 (AMANCHALOC)"

Fecha : Contumazá, 05 de julio del 2021.

De mi especial consideración:

Es grato dirigirme a usted, para expresarle mi cordial saludo; así también, en atención al asunto de la referencia, informarle lo siguiente.

A. ANTECEDENTES

- ✓ Que, mediante **Decreto de Urgencia N° 070-2020**, de fecha 19 de Junio 2020, para la reactivación económica y atención a la población a través de la inversión pública y gasto corriente, ante la emergencia sanitaria producida por la COVID-19, que asignó presupuesto al Organismo Ejecutor (OE) para la ejecución de Mantenimientos Periódicos y Rutinarios de caminos vecinales.
- ✓ Que, con fecha 02/10/2020 se suscribió el CONTRATO DE SERVICIO N° 001-2020-MPC/CS, entre la MUNICIPALIDAD PROVINCIAL DE CONTUMAZÁ y CONSORCIO LAS TAYAS (CIA ALTA MONTAÑA S.A.C - RUC 20601893097 - MAGNA ZAMORA CUBAS, COLONIA INGENIEROS S.A.C - RUC 20529650982 - JUAN NICOLAS COLONIA CORDOVA), para la Ejecución del SERVICIO PARA LA EJECUCIÓN DEL MANTENIMIENTO PERIÓDICO Y RUTINARIO DEL CAMINO VECINAL: CRUCE TAYAS - TAYAS - CONGADIPE - EMP. CA-101 (AMANCHALOC).
- ✓ Que, mediante **RESOLUCIÓN DE GERENCIA DE DESARROLLO URBANO Y RURAL N° 010-2020-MPC**, (se adjunta copia), de fecha 29/10/2020, se resuelve Aprobar el Plan de Trabajo del SERVICIO PARA LA EJECUCIÓN DEL MANTENIMIENTO PERIÓDICO Y RUTINARIO DEL CAMINO VECINAL: CRUCE TAYAS - TAYAS - CONGADIPE - EMP. CA-101 (AMANCHALOC).
- ✓ Que, Mediante acta de inicio y entrega de terreno de fecha 29/10/2020, se da por iniciado los trabajos de EJECUCIÓN DEL MANTENIMIENTO PERIÓDICO Y RUTINARIO DEL CAMINO VECINAL: CRUCE TAYAS - TAYAS - CONGADIPE - EMP. CA-101 (AMANCHALOC). (Trabajo correspondiente a la Fase II de acuerdo a contrato suscrito).


Victor Manuel Núñez Huamán
INGENIERO CIVIL
REG. CIP N° 186273



MUNICIPALIDAD PROVINCIAL DE CONTUMAZÁ

GERENCIA DE DESARROLLO URBANO Y RURAL

JR. OCTAVIO ALVA N° 260 – CONTUMAZA – CAJAMARCA RUC N° 20191657447



- ✓ Mediante acta de terminación el día 03 de marzo del 2021, en presencia del Residente e Inspector del Servicio del Mantenimiento Periódico, se da por concluida la FASE II DEL SERVICIO PARA LA EJECUCION DEL MANTENIMIENTO PERIÓDICO Y RUTINARIO DEL CAMINO VECINAL: CRUCE TAYAS - TAYAS - CONGADIPE - EMP. CA-101 (AMANCHALOC).
- ✓ Se da inicio al servicio del Mantenimiento Rutinario (Fase III) el día 08 de abril del 2021, en presencia del Residente y el Representante Común del CONSORCIO LAS TAYAS.

B. DATOS GENERALES

Nombre del Servicio: "MANTENIMIENTO PERIÓDICO Y RUTINARIO DEL CAMINO VECINAL: CRUCE TAYAS - TAYAS - CONGADIPE - EMP. CA-101 (AMANCHALOC)".

- ❖ Contrato del servicio : Contrato N° 001-2020/MPC/CS.
- ❖ Entidad Contratante : Municipalidad Provincial de Contumazá
- ❖ Contratista : CONSORCIO LAS TAYAS.
- ❖ Tiempo de ejecución mantenimiento rutinario : 360 días calendarios
- ❖ Monto ofertado - mantenimiento rutinario : s/ 175,598.20
- ❖ inicio del servicio : 08 de abril del 2021.
- ❖ Termino del servicio : 04 de abril del 2022.
- ❖ Presentación informe mes de junio : 05 de julio del 2021
- ❖ Plazo de informe mes de junio : 30 días calendario.
- ❖ Residente de servicio : Ing. Juan Nicolás Colonia Córdova (CIP N° 123885)
- ❖ Inspector de Servicio : Ing. Victor Manuel Núñez Huamán (CIP N° 186273)

C. ANALISIS:

- Que, según los términos de referencia del SERVICIO PARA LA EJECUCION DEL MANTENIMIENTO PERIÓDICO Y RUTINARIO DEL CAMINO VECINAL: CRUCE TAYAS - TAYAS - CONGADIPE - EMP. CA-101 (AMANCHALOC) de la Fase III, y luego de concluido el mes de mayo y haber constatado los trabajos realizados y revisado el Informe mensual del mes de mayo del servicio de mantenimiento rutinario DEL CAMINO VECINAL: CRUCE TAYAS - TAYAS - CONGADIPE - EMP. CA-101 (AMANCHALOC), por lo que corresponde la conformidad a la empresa contratista CONSORCIO LAS TAYAS.

D. ACTIVIDADES

- ❖ Los trabajos se han realizado en equipo y en múltiples sesiones de estudio a todos los documentos, manuales y reglamentos señalados en el Decreto de Urgencia N° 070 2020 y anexos y por Provias.


Victor Manuel Núñez Huamán
INGENIERO CIVIL
REG/ CIP N° 186273



MUNICIPALIDAD PROVINCIAL DE CONTUMAZÁ

GERENCIA DE DESARROLLO URBANO Y RURAL

JR. OCTAVIO ALVA N° 260 – CONTUMAZA – CAJAMARCA RUC N° 20191657447



- ❖ Se verifica los trabajos en el lugar donde se realiza el servicio para la EJECUCIÓN DEL MANTENIMIENTO PERIÓDICO Y RUTINARIO DEL CAMINO VECINAL: CRUCE TAYAS - TAYAS - CONGADIPE - EMP. CA-101 (AMANCHALOC – FASE III (mantenimiento rutinario).
- ❖ Se viene controlando los trabajos ejecutados por el contratista, verificando el cumplimiento del plan de trabajo.
- ❖ Se realiza evaluación constante del desarrollo de la gestión de riesgos.
- ❖ Se realiza constante inspección de los trabajos a fin de que sean ejecutados de acuerdo a las especificaciones y planos del plan de trabajo.
- ❖ Se realiza control del avance físico del servicio de manera constante.
- ❖ Se exige el cumplimiento de las normas de seguridad y bioseguridad.
- ❖ Se elabora el informe mensual del mes de junio del presente año.
- ❖ Se realiza el llenado del cuaderno de ocurrencias.

E. CONCLUSIONES:

Del informe mensual del mes de junio del servicio para la EJECUCIÓN DEL MANTENIMIENTO PERIÓDICO Y RUTINARIO DEL CAMINO VECINAL: CRUCE TAYAS - TAYAS - CONGADIPE - EMP. CA-101 (AMANCHALOC), presentada al inspector del servicio por el Representante común del CONSORSICIO LAS TAYAS, se otorga la conformidad al Informe Mensual del MES DE JUNIO del servicio de la Fase III.

F. RECOMENDACIONES:

Se recomienda, aprobar el informe mensual del mes de junio del servicio al CONSORSICIO LAS TAYAS, por haber cumplido con la Fase III del servicio para la EJECUCION DEL MANTENIMIENTO PERIÓDICO Y RUTINARIO DEL CAMINO VECINAL: CRUCE TAYAS - TAYAS - CONGADIPE - EMP. CA-101 (AMANCHALOC).

Agradeciendo anticipadamente la atención que brinde al presente, es ocasión oportuna para reiterarle las muestras de mi especial consideración y estima personal.

Atentamente.

C.c. Archivo


Victor Manuel Núñez Huamán
INGENIERO CIVIL
REG CIP N° 186273

PANEL FOTOGRÁFICO

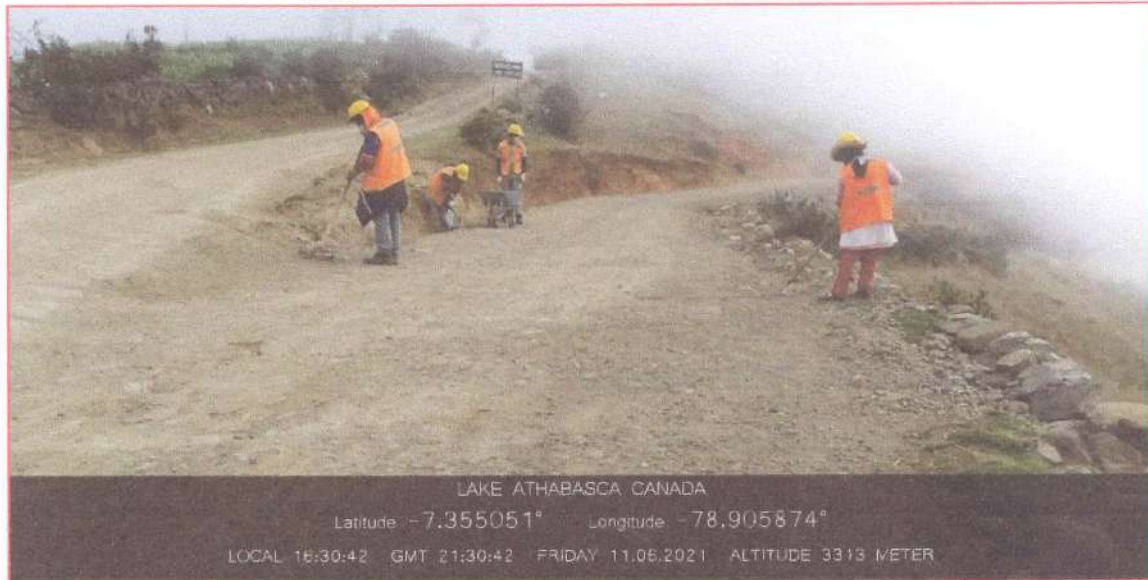


FOTO N° 01: En la imagen se observa los trabajos de mantenimiento periódico que se vienen ejecutando, donde los trabajadores limpian las zonas de dicho camino vecinal con sus herramientas manuales como rastrillos y palanas.



FOTO N° 02: En la imagen se observa la elaboración de un muro seco, para así aumentar el ancho de calzada y la estabilidad para dar una buena transitabilidad.

.....
Víctor Manuel Núñez Huamán
INGENIERO CIVIL
REG CIP N° 186273



FOTO N° 03: En la imagen se observa el relleno de un tramo erosionado del camino vecinal que se encuentra dentro de la calzada para dar una buena transitabilidad.



FOTO N° 04: En la imagen se observa realizando los trabajos de un muro seco, para así aumentar el ancho de calzada para dar una buena transitabilidad.


.....
Victor Manuel Núñez Huamán
INGENIERO CIVIL
REG CIP N° 186273



MUNICIPALIDAD PROVINCIAL DE CONTUMAZÁ

GERENCIA DE DESARROLLO URBANO Y RURAL

JR. OCTAVIO ALVA N° 260 – CONTUMAZA – CAJAMARCA RUC N° 20191657447




FOTO N° 05: En la imagen se observa realizando una capacitación por parte del inspector a los trabajadores.





FOTO N° 06: En la imagen se observa el relleno de los hoyos que se encuentran en el camino vecinal, para hacer la nivelación de la calzada.

[Handwritten Signature]
 Victor Manuel Núñez Huamán
 INGENIERO CIVIL
 REG CIP N° 186273



LAKE ATHABASCA CANADA

Latitude -7.349179° Longitude -78.901417°

LOCAL 08:24:27 GMT 13:24:22 THURSDAY 10.06.2021 ALTITUDE 3156 METER

FOTO N° 07: En la imagen se observa que se ha realizado los trabajos de limpieza de cunetas.



LAKE ATHABASCA CANADA

Latitude -7.355037° Longitude -78.905828°

LOCAL 16:36:49 GMT 21:38:49 FRIDAY 11.06.2021 ALTITUDE 3308 METER

FOTO N° 08: En la imagen se observa que se ha realizado los trabajos de limpieza del margen derecho del camino vecinal para una mejor transitabilidad.

Victor Manuel Núñez Huamán
INGENIERO CIVIL
REG/CIP N° 186273



MUNICIPALIDAD PROVINCIAL DE CONTUMAZÁ

GERENCIA DE DESARROLLO URBANO Y RURAL

JR. OCTAVIO ALVA N° 260 – CONTUMAZÁ – CAJAMARCA RUC N° 20191657447



150




FOTO N° 11: En la imagen se observa la nivelación de la calzada.





FOTO N° 12: En la imagen se observa la limpieza de calzada y limpieza de cunetas del mantenimiento de otro tramo del camino vecinal.


.....
Víctor Manuel Núñez Huamán
INGENIERO CIVIL
REG. CIP N° 186273




FOTO N° 13: En la imagen se observa la limpieza de la cuneta y el bacheo de un tramo de la calzada.




FOTO N° 14: En la imagen se observa el traslado de una piedra para la construcción de un muro seco.

Victor Manuel Nuñez Huamán
INGENIERO CIVIL
REG. CIP. N° 186273

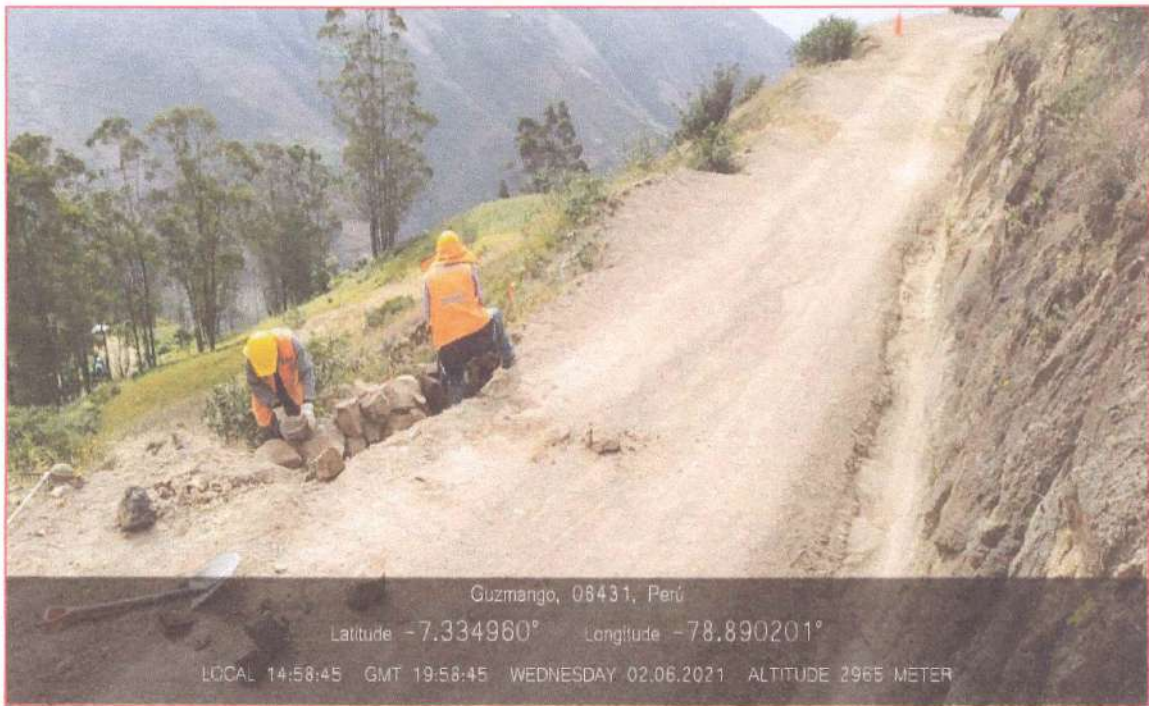


FOTO N° 15: En la imagen se observa la construcción de un muro seco para el soporte del relleno de la parte erosionada de la calzada.

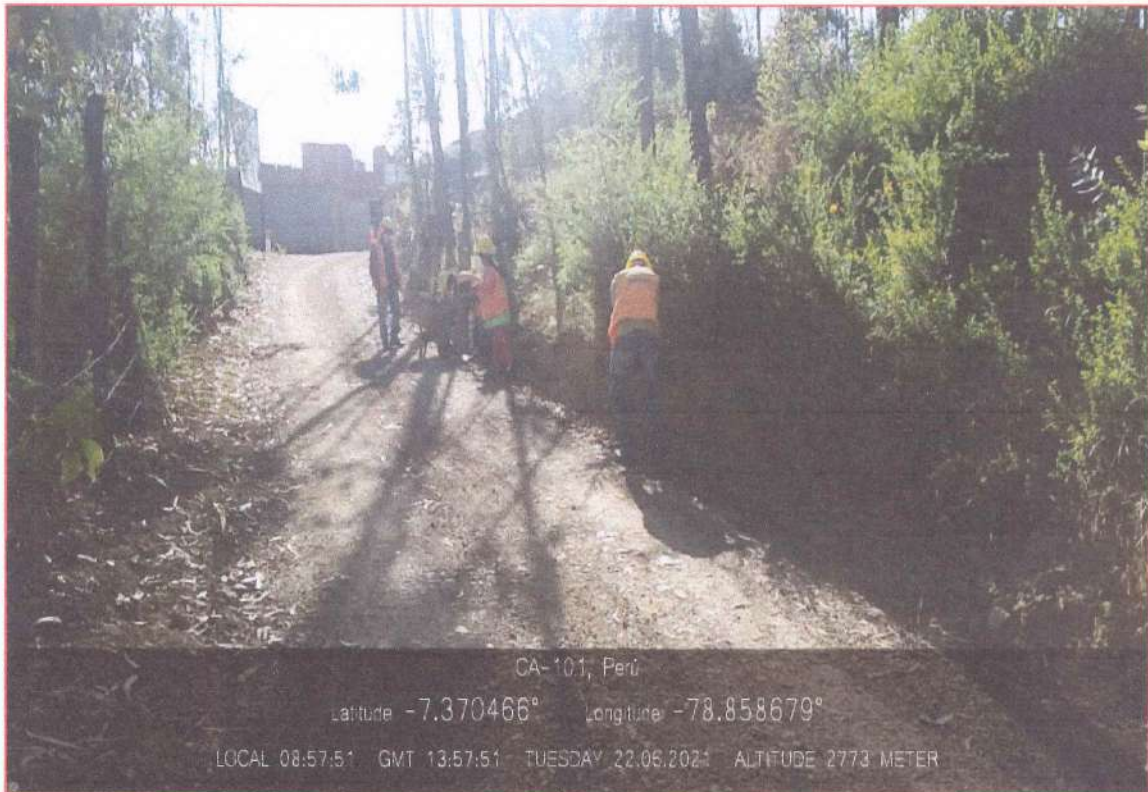


FOTO N° 16: En la imagen se observa la limpieza de la cuneta.


.....
Víctor Manuel Núñez Huamán
INGENIERO CIVIL
REG. CIP N° 186273



LAKE ATHABASCA CANADA

Latitude -7.340950° Longitude -78.885912°

LOCAL 13:19:05 GMT 18:19:05 WEDNESDAY 30.06.2021 ALTITUDE 2908 METER

FOTO N° 17: En la imagen se observa la limpieza de los matorrales que cubren la cuneta.



CA-101, Perú

Latitude -7.370519° Longitude -78.859144°

LOCAL 10:01:05 GMT 15:01:05 TUESDAY 22.06.2021 ALTITUDE 2758 METER

FOTO N° 18: En la imagen se observa la cuneta totalmente habilitada.

Victor Manuel Núñez Huamán
INGENIERO CIVIL
REG. CIP N° 186273

Ficha N° 3

CONTROL POR RESULTADOS DEL MANTENIMIENTO RUTINARIO (SEGÚN LAS NORMAS DE EVALUACION DEL GEMA)

PROVIAS RURAL
Gerencia de Mantenimiento

FECHA DE EVALUACION: 30/06/2021

MICROEMPRESA: CONSORCIO LAS TAYAS

TRAMO: CRUCE TAYAS - TAYAS - CONGADIPE - EMP. CA-101 (AMANCHALOC)

SECTOR: AMANCHALOC - TAYAS

LONGITUD: 15.260 Km.

CODIGO	ACTIVIDAD	UNIDAD	TOLERANCIA	TRAMO DE PROGRESIVA																	PROM. POR KM	PTJE POR ACT						
				0-1	1-2	2-3	3-4	4-5	5-8	6-7	7-8	8-9	9-10	10-11	11-12	12-13	13-14	14-15	15-16	16-17			17-18	18-19	19-20	20-21	21-22	
MR 101	Limpieza de calzada	Obstáculo	3 POR KM.	1	1	1	2	2	3	3	1	2	1	1	1	1	1	1	1	1	1	1	1	1	1	1.455	67.000	
MR 102	Bacheo	bacheo de 50 x 50x 15 cm	10 POR KM	1	3	3	6	3	8	2	7	8	3	5	3	4	2	1									3.933	67.000
MR 104	Remoción de derrumbes	m3	1 M3 POR KM	0.5			0.2		0.3				1													0.500	67.000	
MR 201	Limpieza de cunetas	% de la sección	25% DE SECCION	5	5	10	5	10	5	5	5	5	10	5	5	5	5	2									6.063	100.000
MR 701	Reparación muros secos	m en mal estado	5 M	2			3				2															2.250	67.000	
MR 702	reparación de pontones	% superf en buen estado	MIN 80%																							NO TIENE	0.000	
																										73.600		
MR 202	Limpieza de alcantarilla	% de la sección sediment	20%	5	5	5	5	5	5	5																5.000	100.000	
MR 203	Limpieza de badén	% de superficie sediment	30%	0			5		10				5		5											5.000	100.000	
MR 204	Limpieza de zanjas de coronación	% de la sección sediment	30%																							NO TIENE	0.000	
MR 205	Limpieza de pontones	% de la sección sediment	20%																							NO TIENE	0.000	
MR 206	Encausamientos de peq cursos agua	% de la sección sediment	20%																							NO TIENE	0.000	
MR 301	Roca y limpieza	altura de vegetación(cm)	45 cm	30	30	30	20	30	30	5	5	5	5	5	15	10	10	15	10							16.333	67.000	
																											89.000	
MR 103	Desquinche	Rocas en taludes	1 M3 POR KM				0.3		0.2						0.5												0.333	67.000
MR 401	Conservación de señales	señal en mal estado	1 por km			1		1																		1.000	0.000	
MR 501	Reforestación	Talud inestable reforzado	zonas sin reforestar	NO																							CUMPLE	100.000
MR 601	Vigilancia y control	alentar daños u otros	sin anotar en cued	NO																							CUMPLE	100.000
																											66.750	
																											PUNTAJE TOTAL 77.59167	

Comentarios: Se debería colocar una señal de max capacidad de peso. Ya que existen acmiones que pasan de mas de 30 TN. (Se anexa foto)

Nombre del Evaluador

VICTOR MANUEL NUÑEZ HUAMÁN

Firma


Victor Manuel Nuñez Huamán
 INGENIERO CIVIL
 Reg. CIP N° 186273

“Año del Bicentenario del Perú: 200 años de independencia”

Contumazá, 02 de julio del 2021

CARTA N°009-2021 – CONSORCIO LAS TAYAS

**ING. VICTOR MANUEL NUÑEZ HUAMÁN.
INSPECTOR TECNICO DEL SERVICIO**

ASUNTO : SOLICITO CONFORMIDAD DEL INFORME MENSUAL MES DE JUNIO DE LA FASE III DEL SERVICIO.

**REFERENCIA : - CONTRATO N°001 -2020-MPC/CS
- SERVICIO PARA LA “EJECUCIÓN DEL MANTENIMIENTO PERIÓDICO Y RUTINARIO DEL CAMINO VECINAL: CRUCE TAYAS - TAYAS - CONGADIPE - EMP. CA-101 (AMANCHALOC)”**


De mi mayor consideración:

Por el presente me dirijo a usted, en mi condición de Representante común del **CONSORCIO LAS TAYAS**, para saludarle y con la finalidad de alcanzarle el informe Mensual Mes de Junio de la Fase III del Servicio para la **EJECUCIÓN DEL MANTENIMIENTO PERIÓDICO Y RUTINARIO DEL CAMINO VECINAL: CRUCE TAYAS - TAYAS - CONGADIPE - EMP. CA-101 (AMANCHALOC)**, para su respectiva revisión y conformidad.

Sin otro particular, quedo de Ud.

Atentamente,

CONSORCIO LAS TAYAS



Magna Judith Zamora Cubas
Representante Legal

*Recibido
Fecha: 02/07/2021*


Victor Manuel Nuñez Huamán
INGENIERO CIVIL
REG. CIP. N° 186273

1095

MUNICIPALIDAD PROVINCIAL DE CONTUMAZÁ



CONSORCIO LAS TAYAS



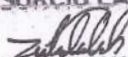
INFORME MENSUAL MES JUNIO – EJECUCIÓN DEL MANTENIMIENTO RUTINARIO FASE: III

**“MANTENIMIENTO PERIÓDICO Y RUTINARIO DEL CAMINO
VECINAL: CRUCE TAYAS - TAYAS - CONGADIPE - EMP. CA-101
(AMANHALOC)”**


CONTUMAZÁ, JULIO DEL 2021


Ing. Juan Nicolas Coloma Cordova
CIP: 123885

CONSORCIO LAS TAYAS





Victor Manuel Nunez Huaman
INGENIERO CIVIL
REG. CIP Nº 186273



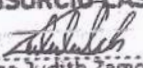
ANEXO N°04

IMFORME MENSUAL – EJECUCIÓN DEL MANTENIMIENTO RUTINARIO

FASE: III




Ing. Juan Nicolas Colonia Cordova
CIP: 123885.

CONSORCIO LAS TAYAS


Magna Judith Zamora Cubas
Representante Legal



Victor Manuel Núñez Huamán
INGENIERO CIVIL
REG. CIP N° 186273

**1. INFORMACIÓN CONTRACTUAL**

NOMBRE DEL SERVICIO : MANTENIMIENTO PERIÓDICO Y RUTINARIO DEL CAMINO

VECINAL: CRUCE TAYAS - TAYAS - CONGADIPE - EMP. CA-101
(AMANHALOC).

N° DE CONTRATO : N°001-2020/MPC/CS.

ENTIDAD CONTRATANTE: Municipalidad Provincial de Contumazá.

CONTRATISTA : CONSORCIO LAS TAYAS; INTEGRADO POR:

- CIA ALTA MONTAÑA S.A.C.
- COLONIA - INGENIEROS S.A.C.

INSPECTOR : ING. VICTOR MANUEL NUÑEZ HUAMÁN.

PLAZO DE EJECUCIÓN : 360 días calendario

MONTO DE CONTRATO : S/ 1'170,654.71 (UN MILLÓN CIENTO SETENTA MIL
SEISCIENTOS CINCUENTA Y CUATRO CON 71/100 SOLES).

PRESUPUESTO DE MANTENIMIENTO RUTINARIO: S/ 175,598.20 (CIENTO SETENTA Y
CINCO MIL QUINIENTOS NOVENTA Y OCHO CON 20/100
SOLES).

2. REPORTES DE TRABAJO**2.1. CERTIFICADO DE TRANSITABILIDAD DE SERVICIO.**


Ver Anexo N°01.

2.2. ACTA DE CONSTATAACION DE TRABAJO.

Ver Anexo N°02.


2.3. CARGAS DE TRABAJO Y RESUMEN.


Ver Anexo N°03 y Anexo N°04.


Ing. Juan Nicolas Colonia Cordova
CIP: 123885


Victor Manuel Nunez Huaman
INGENIERO CIVIL
REG. CIP N° 186273

CONSORCIO LAS TAYAS


Magna Judith Zamora Cubas
Representante Local



3. PROGRAMACION DE TRABAJO MENSUAL

3.1. PROGRAMACION REAL EJECUTADO.

Ver Anexo N°05.

3.2. PROGRAMACION DEL MES.

Ver Anexo N°06.

3.3. PROGRAMACION DEL SIGUIENTE MES.

Ver Anexo N°07.

4. RECURSOS UTILIZADOS

4.1. RECURSOS HUMANOS.

Personal Profesional:

01 residente de Servicio (Por el Contratista)

- Juan Nicolás Colonia Córdova

01 gerente (Por el Contratista)

- Magna Judith Zamora Cubas.

Personal Técnico:

01 maestro de Obra (Por el Contratista)

- Edin Uriol Plasencia.

01 almacenero (Por el Contratista)

- José Norverto Uriol Calvanapon.


01 chofer de camioneta (Por el Contratista).

- Juan Carlos Avellaneda Alarcón.


Personal Obrero:


04 peones (Por el Contratista):


- Eli Plasencia Mostacero.
- José Norverto Uriol Calvanapon.
- Yuner Amaya Tufino.
- Leidy Iris Uriol Mostacero.


Ing. Juan Nicolás Colonia Córdova
CIP-123885

CONSORCIO LAS TAYAS


Magna Judith Zamora Cubas
Representante Legal


Víctor Manuel Núñez Huamán
INGENIERO CIVIL
REG. CIP N° 186273



4.2. HERRAMIENTAS Y MATERIALES.

Maquinaria y Equipos.


- 01 nivel (Por el Contratista)
- 01 camionetas 4x4 (Por el Contratista)


Equipo de Protección de Trabajo

- Protección a la cabeza: 6 cascos (Por el Contratista)
- Protección de ojos y cara: 6 lentes (Por el Contratista)
- Protección de manos y brazos: 6 guantes (Por el Contratista)
- Ropa de trabajo: 6 chalecos (Por el Contratista)


Equipo de Protección de Salud

- 01 botiquín de primeros auxilios
- 01 equipo de desinfección
- 07 kits de bioseguridad
- 01 termómetro digital
- 01 paquete de jabón, gel y alcohol.


Ing. Juan Nicolas Colón Cordova
CIP: 123885

CONSORCIO LAS TAYAS

Magda Judith Zamora Cubas
Representante Legal


Victor Manuel Nuñez Huamán
INGENIERO CIVIL
REG. CIP N° 186273



5. CONCLUSIONES Y RECOMENDACIONES

5.1. CONCLUSIONES.


Porcentaje de avance del servicio: Mantenimiento Rutinario – Mes Mayo.

- SE CUMPLIO CON EL 100.00% DEL MANTENIMIENTO RUTINARIO DE LA FASE III – MES JUNIO.

COD	DESCRIPCION	UND	METRADO		Avance (%)
			Prog Junio	Ejec Junio	
MR-100	CONSERVACION DE CALZADA				
MR-101	Limpieza de Calzada	KM	-	-	100.00%
MR-102	Bacheo -Camino Tipo II	M2	315.64	315.64	100.00%
MR-102	Bacheo -Camino Tipo III	M2	247.57	247.57	100.00%
MR-104	Remoción de Derrumbes	M3	15.20	15.20	100.00%
MR-200	LIMPIEZA DE OBRAS DE DRENAJE				
MR-201	Limpieza de Cunetas	ML	1965.53	1965.53	100.00%
MR-202	Limpieza de Alcantarilla	UND	7.21	7.21	100.00%
MR-203	Limpieza de Badén	M2	67.37	67.37	100.00%
MR-300	CONTROL DE VEGETACIÓN				
MR-301	Roce y Limpieza	M2	7834.13	7834.13	100.00%
MR-400	SEGURIDAD VIAL				
MR-401	Conservación de Señales	UND	3.28	3.28	100.00%
MR-600	VIGILANCIA Y CONTROL VIAL				
MR-601	Vigilancia y Control	KM	32.11	32.11	100.00%

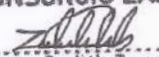
Precisar el monto de pago (valorización Mes de Junio) solicitado en esta oportunidad.

- Monto de Valorización Programado N°02 – Mes Junio C/I.G.V. (Fase III): S/.13,957.79 (En letras) Trece mil novecientos cincuenta y siete con 79 /100 soles.
- Monto de Valorización Ejecutado N°01 – Mes Junio C/I.G.V. (Fase III): S/.13,957.79 (En letras) Trece mil novecientos cincuenta y siete con 79 /100 soles.


 Ing. Juan Nicolas Corona Cordova
 CIP. 123885


 Victor Manuel Nunez Humán
 INGENIERO CIVIL
 REG. CIP N° 188273

CONSORCIO LAS TAYAS

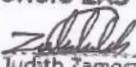

 Magna Judith Zamora Cubas
 Representante Legal



ANEXO N° 01
(CERTIFICADO DE TRANSITABILIDAD
DE SERVICIO)



Ing. Juan Nicolas Colonia Corvera
CIP. 123885

CONSORCIO LAS TAYAS


Magna Judith Zamora Cubas
Representante Legal



Victor Manuel Núñez Huamán
INGENIERO CIVIL
REG. CIP N° 186273



MUNICIPALIDAD PROVINCIAL DE CONTUMAZÁ

GERENCIA DE DESARROLLO URBANO Y RURAL

EL OCTAVIO ALVA N° 299 - CONTUMAZA - CAJAMARCA RUC N° 2019167447



CERTIFICADO DE TRANSITABILIDAD DEL CAMINO VECINAL

El responsable del Área Usuaria de la Municipalidad Provincial de Contumazá: El Ing. ELDER SMITH ALCÁNTARA DÍAZ Identificado con DNI N° 46497673.

CERTIFICA:

Que, el Contratista CONSORCIO LAS TAYAS; INTEGRADO POR: - CIA ALTA MONTAÑA S.A.C Y COLONIA - INGENIEROS S.A.C., viene realizando los trabajos de Mantenimiento Vial Rutinario del Camino Vecinal, Tramo: CRUCE TAYAS - TAYAS - CONGADIPE - EMP. CA-101 (AMANCHALOC) de 15.260Km de longitud, según el contrato suscrito con la Municipalidad Provincial de Contumazá.

El estado de transitabilidad del camino vecinal en el periodo del 01 de junio al 30 de junio del 2021, es:

Estado de Transitabilidad	Restricciones del Camino	Evaluación (marcar con un aspa)
Bueno	Ninguna	(x)
Regular	Algunas	()
Malo	Bastantes	()

Se expide el presente CERTIFICADO para los fines consiguientes a los 30 días del mes de junio del 2021.

Sello y Firma del Area Usuria




**ANEXO N° 02
(ACTA DE CONSTATAACION DE
TRABAJO)**



Ing. Juan Nicolas Colonia Cordova
CIP: 125685

CONSORCIO LAS TAYAS



Magna Judith Zamora Cubas
Representante Legal



Victor Manuel Nijez Huaman
INGENIERO CIVIL
REG. CIP. N° 186273



ACTA DE CONSTATACIÓN DE TRABAJOS


Contrato de mantenimiento N° : 001-2020-MPC/CS
Nombre del Contratista : CONSORCIO LAS TAYAS; INTEGRADO POR:
 - CIA ALTA MONTAÑA S.A.C Y COLONIA -
 INGENIEROS S.A.C
Tramo : CRUCE TAYAS - TAYAS - CONGADIPE -
 EMP. CA-101 (AMANCHALOC)
Sector Mantenimiento : Km 0+000 – Km 15+260
Longitud : 15.260KM.

En La Localidad de Amanchaloc, a los 30 días del mes de junio del 2021, se reunieron el Inspector en Representación de la Municipalidad Provincial de Contumazá, el Ing. ING. VICTOR MANUEL NUÑEZ HUAMÁN, con CIP N° 186273 y el Residente del Servicio del Contratista CONSORCIO LAS TAYAS, el Ing. JUAN NICOLAS COLONIA CÓRDOVA, con CIP N°123885, con el fin de elaborar la presente Acta de Constatación de Trabajos N°03 correspondiente al sector de mantenimiento rutinario del camino descrito y conforme a las normas de evaluación y a las penalidades establecidas en el contrato; el valor de la presente acta es (En letras) Trece mil novecientos cincuenta y siete con 79 /100 soles.
 (En número) S/. 13,957.79 correspondiente a los trabajos realizados durante 30 días, comprendidos entre el 01 de junio al 30 de junio del 2021.

En señal de conformidad se procede a firmar la presente acta.

CONSORCIO LAS TAYAS

 Magna Judith Zamora Cubas
 Representante Legal
 Representante Legal del Contratista



 Ing. Juan Nicolas Colonia Cordova
 CIP: 123885
 Residente del Servicio


 Victor Manuel Nuñez Huamán
 INGENIERO CIVIL
 REG. CIP N° 186273

Inspector



ANEXO N° 03 (CARGAS DE TRABAJO Y RESUMEN)



Ing. Juan Nicolas Colonia Cordova
CIP: 123885

CONSORCIO LAS TAYAS


Magna Judith Zamora Cubas
Representante Legal



Victor Manuel Núñez Huamán
INGENIERO CIVIL
REG. CIP N° 186273



SUSTENTO DE ACTIVIDADES EJECUTADAS (CARGAS DE TRABAJO EJECUTADAS)

SERVICIO : MANTENIMIENTO PERIÓDICO Y RUTINARIO DEL CAMINO VECINAL: CRUCE TAYAS - TAYAS - CONGADIPE - EMP. CA-101 (AMANCHALOC).

TRAMO : CRUCE TAYAS - TAYAS - CONGADIPE - EMP. CA-101 (AMANCHALOC).

ACTIVIDAD : CONSERVACION DE CALZADA

FECHA : Junio-2021

Fecha	Tramo	Detalle	Unidad	Carga 1	Carga 2	Carga 3	Total
24/06/2021	Km 14+500 - Km 15+000	Bacheo	m2				16.96
		Hueco N° 01	m2	0.87	0.87	0.76	16.96
		Hueco N° 02	m2	1.50	0.83	1.25	
		Hueco N° 03	m2	0.80	0.26	0.21	
		Hueco N° 04	m2	1.20	0.70	0.84	
		Hueco N° 05	m2	1.00	1.00	1.00	
		Hueco N° 06	m2	1.50	0.50	0.75	
		Hueco N° 07	m2	0.80	0.80	0.64	
		Hueco N° 08	m2	0.80	1.00	0.80	
		Hueco N° 09	m2	1.50	0.60	0.90	
		Hueco N° 10	m2	1.00	0.80	0.80	
		Hueco N° 11	m2	1.00	0.60	0.60	
		Hueco N° 12	m2	1.50	0.80	1.20	
		Hueco N° 13	m2	0.80	0.40	0.32	
		Hueco N° 14	m2	2.50	0.60	1.50	
		Hueco N° 15	m2	0.87	0.50	0.44	
		Hueco N° 16	m2	1.50	0.90	1.35	
		Hueco N° 17	m2	0.80	0.50	0.40	
		Hueco N° 18	m2	1.50	0.80	1.20	
		Hueco N° 19	m2	0.80	1.00	0.80	
		Hueco N° 20	m2	1.00	0.60	0.60	
Hueco N° 21	m2	1.00	0.60	0.60			
25/06/2021	Km 15+000 - Km 15+200	Bacheo	m2				23.05
		Hueco N° 01	m2	0.90	1.20	1.08	23.05
		Hueco N° 02	m2	0.80	1.10	0.88	
		Hueco N° 03	m2	0.70	0.96	0.67	
		Hueco N° 04	m2	0.60	0.74	0.44	
		Hueco N° 05	m2	1.00	0.85	0.85	
		Hueco N° 06	m2	0.60	0.96	0.77	
		Hueco N° 07	m2	1.50	0.74	1.11	
		Hueco N° 08	m2	1.00	0.69	0.69	
		Hueco N° 09	m2	1.00	0.90	0.90	
		Hueco N° 10	m2	1.50	0.50	0.75	
		Hueco N° 11	m2	0.80	0.95	0.76	
		Hueco N° 12	m2	2.50	1.20	3.25	
		Hueco N° 13	m2	0.87	1.10	0.96	
		Hueco N° 14	m2	1.00	1.36	1.36	
		Hueco N° 15	m2	0.80	1.25	1.00	
		Hueco N° 16	m2	2.50	1.17	2.93	
		Hueco N° 17	m2	1.00	0.90	0.90	
		Hueco N° 18	m2	1.00	0.50	0.50	
		Hueco N° 19	m2	1.50	0.80	1.20	
		Hueco N° 20	m2	1.00	1.00	1.00	
		Hueco N° 21	m2	0.90	0.50	0.45	
		Hueco N° 22	m2	1.00	0.60	0.60	

MR104 : REMOCION DE DERRUMBES

Total: 15.20 M2

Fecha	Progresiva		Descripcion	Unidad	N° Carretilla	m3/Carretilla	Parcial	Total
	Inicio	Final						
3/06/2021	Km 02+000	Km 03+100	Derrumbe N° 01	m2	35.00	12.00	2.92	15.20
4/06/2021	Km 03+100	Km 04+150	Derrumbe N° 02	m2	33.00	12.00	2.75	
9/06/2021	Km 05+000	Km 05+300	Derrumbe N° 03	m2	31.00	12.00	2.58	
10/06/2021	Km 07+500	Km 08+200	Derrumbe N° 04	m2	30.00	12.00	2.50	

Victor Manuel Núñez Huamán
INGENIERO CIVIL
REG. CIP N° 186273

132



**SUSTENTO DE ACTIVIDADES EJECUTADAS
(CARGAS DE TRABAJO EJECUTADAS)**

SERVICIO : MANTENIMIENTO PERIÓDICO Y RUTINARIO DEL CAMINO VECINAL: CRUCE TAYAS - TAYAS - CONGADIPE - EMP. CA-101 (AMANCHALOC).
TRAMO : CRUCE TAYAS - TAYAS - CONGADIPE - EMP. CA-101 (AMANCHALOC).
ACTIVIDAD : CONSERVACION DE CALZADA
FECHA : Junio-2021


24/06/2021	Km 13+500 - Km 14+000	Bacheo	m2				21.00	
		Hueco N° 01	m2	1.00	1.00		1.00	21.00
		Hueco N° 02	m2	0.80	0.50		0.40	
		Hueco N° 03	m2	1.26	1.00		1.26	
		Hueco N° 04	m2	1.10	1.00		1.10	
		Hueco N° 05	m2	1.36	1.50		2.04	
		Hueco N° 06	m2	1.18	1.00		1.18	
		Hueco N° 07	m2	1.60	1.00		1.60	
		Hueco N° 08	m2	1.00	1.00		1.00	
		Hueco N° 09	m2	1.00	1.50		1.50	
		Hueco N° 10	m2	1.10	1.00		1.10	
		Hueco N° 11	m2	1.00	1.00		1.00	
		Hueco N° 12	m2	1.00	1.50		1.50	
		Hueco N° 13	m2	1.60	1.00		1.60	
		Hueco N° 14	m2	1.00	0.60		0.60	
		Hueco N° 15	m2	1.00	0.70		0.70	
		Hueco N° 16	m2	1.60	0.70		1.12	
		Hueco N° 17	m2	1.00	1.00		1.00	
		Hueco N° 18	m2	1.50	0.50		0.75	
Hueco N° 19	m2	0.91	0.60		0.55			
24/06/2021	Km 14+000 - Km 14+500	Bacheo	m2				25.88	
		Hueco N° 01	m2	1.00	1.26		1.26	25.88
		Hueco N° 02	m2	1.00	1.36		1.36	
		Hueco N° 03	m2	1.00	1.47		1.47	
		Hueco N° 04	m2	1.60	1.10		1.76	
		Hueco N° 05	m2	1.00	0.98		0.98	
		Hueco N° 06	m2	1.50	0.84		1.26	
		Hueco N° 07	m2	1.10	8.86		9.75	
		Hueco N° 08	m2	1.00	0.76		0.76	
		Hueco N° 09	m2	1.00	0.80		0.80	
		Hueco N° 10	m2	0.80	0.70		0.56	
		Hueco N° 11	m2	1.20	0.70		0.84	
		Hueco N° 12	m2	1.00	1.00		1.00	
		Hueco N° 13	m2	1.50	0.85		1.28	
		Hueco N° 14	m2	0.80	0.96		0.77	
		Hueco N° 15	m2	1.20	1.00		1.20	
Hueco N° 16	m2	1.00	0.83		0.83			

Ing. Juan Nicolas Colonia Cordova
 CIP: 123885

CONSORCIO LAS TAYAS

 Magna Judith Zamora Cubas
 Representante Legal

Victor Manuel Nunez Huaman
 INGENIERO CIVIL
 REG. CIP N° 186273



131

**SUSTENTO DE ACTIVIDADES EJECUTADAS
(CARGAS DE TRABAJO EJECUTADAS)**

SERVICIO : MANTENIMIENTO PERIÓDICO Y RUTINARIO DEL CAMINO VECINAL: CRUCE TAYAS - TAYAS - CONGADIPE - EMP. CA-101 (AMANCHALOC).
TRAMO : CRUCE TAYAS - TAYAS - CONGADIPE - EMP. CA-101 (AMANCHALOC).
ACTIVIDAD : CONSERVACION DE CALZADA
FECHA : Junio-2021

21/06/2021	Km 10+500 - Km 11+500	Bacheo	m2				4.43
		Hueco N° 01	m2	1.00	1.00	1.00	4.43
		Hueco N° 02	m2	0.50	0.36	0.18	
		Hueco N° 03	m2	1.00	0.36	0.36	
		Hueco N° 04	m2	0.50	0.34	0.17	
		Hueco N° 05	m2	0.60	0.36	0.22	
		Hueco N° 06	m2	1.00	0.34	0.34	
		Hueco N° 07	m2	1.50	0.26	0.39	
		Hueco N° 08	m2	1.00	0.47	0.47	
		Hueco N° 09	m2	1.00	0.60	0.60	
Hueco N° 10	m2	1.00	0.70	0.70			
22/06/2021	Km 11+500 - Km 12+500	Bacheo	m2				7.22
		Hueco N° 01	m2	1.00	1.00	1.00	7.22
		Hueco N° 02	m2	0.95	0.50	0.48	
		Hueco N° 03	m2	1.10	0.32	0.35	
		Hueco N° 04	m2	1.00	0.27	0.27	
		Hueco N° 05	m2	1.30	0.32	0.42	
		Hueco N° 06	m2	1.00	0.27	0.27	
		Hueco N° 07	m2	1.26	0.48	0.60	
		Hueco N° 08	m2	1.36	0.57	0.78	
		Hueco N° 09	m2	0.60	0.63	0.38	
		Hueco N° 10	m2	1.00	1.70	1.70	
		Hueco N° 11	m2	0.70	0.70	0.49	
	Hueco N° 12	m2	0.80	0.60	0.48		
	Km 12+500 - Km 13+000	Bacheo	m2				6.47
		Hueco N° 13	m2	1.00	1.10	1.10	6.47
		Hueco N° 14	m2	0.35	1.00	0.35	
		Hueco N° 15	m2	0.32	1.30	0.42	
		Hueco N° 16	m2	0.27	1.00	0.27	
		Hueco N° 17	m2	0.48	1.26	0.60	
		Hueco N° 18	m2	0.57	1.36	0.76	
		Hueco N° 19	m2	0.63	1.50	0.95	
		Hueco N° 20	m2	0.36	1.70	0.61	
		Hueco N° 21	m2	0.27	1.00	0.27	
Hueco N° 22		m2	0.41	1.50	0.62		
Hueco N° 23	m2	0.50	1.00	0.50			
23/06/2021	Km 13+000 - Km 13+500	Bacheo	m2				11.07
		Hueco N° 01	m2	0.80	1.00	0.80	11.07
		Hueco N° 02	m2	0.42	1.50	0.63	
		Hueco N° 03	m2	1.26	1.00	1.26	
		Hueco N° 04	m2	1.10	1.00	1.10	
		Hueco N° 05	m2	1.36	1.50	2.04	
		Hueco N° 06	m2	1.16	1.00	1.16	
		Hueco N° 07	m2	1.60	0.60	0.96	
		Hueco N° 08	m2	1.00	0.70	0.70	
		Hueco N° 09	m2	1.00	0.70	0.70	
		Hueco N° 10	m2	0.50	1.00	0.50	
		Hueco N° 11	m2	0.60	1.50	0.90	
Hueco N° 12	m2	0.30	1.00	0.30			

CONSORCIO LAS TAYAS

Victor Manuel Núñez Huamán
 INGENIERO CIVIL
 REG. CIP N° 186273



**SUSTENTO DE ACTIVIDADES EJECUTADAS
(CARGAS DE TRABAJO EJECUTADAS)**

SERVICIO : MANTENIMIENTO PERIÓDICO Y RUTINARIO DEL CAMINO VECINAL: CRUCE TAYAS - TAYAS - CONGADIPE - EMP. CA-101 (AMANCHALOC).

TRAMO : CRUCE TAYAS - TAYAS - CONGADIPE - EMP. CA-101 (AMANCHALOC).

ACTIVIDAD : CONSERVACION DE CALZADA

FECHA : Junio-2021

	Hueco N° 13	m2	1.00	0.80	0.80
	Hueco N° 14	m2	0.80	0.60	0.48

[Signature]
 Ing. Juan Nicolás Colonia Córdova
 CIP: 122805

CONSORCIO LAS TAYAS
[Signature]
 Magna Judith Zamora Cubas
 Representante Legal

[Signature]
Victor Manuel Núñez Huamán
 INGENIERO CIVIL
 REG. CIP. N° 186273



SUSTENTO DE ACTIVIDADES EJECUTADAS (CARGAS DE TRABAJO EJECUTADAS)

SERVICIO : MANTENIMIENTO PERIÓDICO Y RUTINARIO DEL CAMINO VECINAL: CRUCE TAYAS - TAYAS - CONGADIPE - EMP. CA-101 (AMANCHALOC).

TRAMO : CRUCE TAYAS - TAYAS - CONGADIPE - EMP. CA-101 (AMANCHALOC).

ACTIVIDAD : CONSERVACION DE CALZADA.

FECHA : Junio-2021

Fecha	Tramo	Detalle	Unidad	Valor 1	Valor 2	Valor 3	Total
14/06/2021	Km 06+500 - Km 07+500	Bacheo	m2				13.16
		Hueco N° 01	m2	1.00	1.40	1.40	13.16
		Hueco N° 02	m2	0.90	0.90	0.81	
		Hueco N° 03	m2	1.10	0.29	0.32	
		Hueco N° 04	m2	1.20	0.90	1.08	
		Hueco N° 05	m2	1.36	0.29	0.39	
		Hueco N° 06	m2	1.55	0.70	1.11	
		Hueco N° 07	m2	1.96	0.90	1.76	
		Hueco N° 08	m2	1.80	0.29	0.52	
		Hueco N° 09	m2	1.00	0.70	0.70	
		Hueco N° 10	m2	1.80	0.27	0.49	
		Hueco N° 11	m2	1.60	0.80	1.28	
		Hueco N° 12	m2	2.00	0.90	1.80	
		Hueco N° 13	m2	0.80	1.00	0.80	
		Hueco N° 14	m2	1.00	0.70	0.70	
15/06/2021	Km 07+500 - Km 08+500	Bacheo	m2				
		Hueco N° 01	m2	0.26	0.50	0.13	8.43
		Hueco N° 02	m2	0.42	1.00	0.42	
		Hueco N° 03	m2	0.36	1.00	0.36	
		Hueco N° 04	m2	0.60	1.00	0.60	
		Hueco N° 05	m2	0.70	1.50	1.05	
		Hueco N° 06	m2	0.60	1.00	0.60	
		Hueco N° 07	m2	0.60	1.00	0.60	
		Hueco N° 08	m2	0.80	1.00	0.80	
		Hueco N° 09	m2	0.40	1.00	0.40	
		Hueco N° 10	m2	0.80	1.00	0.80	
		Hueco N° 11	m2	0.40	1.00	0.40	
		Hueco N° 12	m2	0.80	1.50	1.20	
		Hueco N° 13	m2	0.26	1.00	0.26	
		Hueco N° 14	m2	0.34	1.20	0.41	
17/06/2021	Km 08+500 - Km 09+500	Bacheo	m2				
		Hueco N° 01	m2	0.80	0.80	0.64	5.74
		Hueco N° 02	m2	0.50	0.80	0.40	
		Hueco N° 03	m2	0.50	0.80	0.40	
		Hueco N° 04	m2	0.50	0.80	0.40	
		Hueco N° 05	m2	0.50	0.80	0.40	
		Hueco N° 06	m2	0.50	0.80	0.40	
		Hueco N° 07	m2	0.50	1.00	0.50	
		Hueco N° 08	m2	0.60	1.00	0.60	
		Hueco N° 09	m2	0.80	0.50	0.40	
		Hueco N° 10	m2	0.40	1.00	0.40	
		Hueco N° 11	m2	0.80	1.00	0.80	
		Hueco N° 12	m2	1.00	0.40	0.40	
18/06/2021	Km 09+500 - Km 10+500	Bacheo	m2				
		Hueco N° 01	m2	0.80	0.60	0.48	7.36
		Hueco N° 02	m2	0.50	1.00	0.50	
		Hueco N° 03	m2	0.60	1.00	0.60	
		Hueco N° 04	m2	0.70	1.00	0.70	
		Hueco N° 05	m2	0.50	1.00	0.50	
		Hueco N° 06	m2	0.50	1.00	0.50	
		Hueco N° 07	m2	0.60	1.00	0.60	
		Hueco N° 08	m2	0.70	0.50	0.35	
		Hueco N° 09	m2	0.60	0.50	0.30	

Ing. Juan Nicolás Colón la Cordova
CIP-233881

CONSORCIO LAS TAYAS
Mgtra Judith Zamora Cubas
Representante Legal

Victor Manuel Núñez Huamán
INGENIERO CIVIL
REG CIP Nº 186273



**SUSTENTO DE ACTIVIDADES EJECUTADAS
(CARGAS DE TRABAJO EJECUTADAS)**

SERVICIO : MANTENIMIENTO PERIÓDICO Y RUTINARIO DEL CAMINO VECINAL: CRUCE TAYAS - TAYAS - CONGADIPE - EMP. CA-101 (AMANCHALOC).
TRAMO : CRUCE TAYAS - TAYAS - CONGADIPE - EMP. CA-101 (AMANCHALOC).
ACTIVIDAD : CONSERVACION DE CALZADA.
FECHA : Junio-2021

10/06/2021	Km 04+500 - Km 05+000	Bacheo	m2				13.91
		Hueco N° 01	m2	1.00	0.90		0.90
		Hueco N° 02	m2	1.00	0.80		0.80
		Hueco N° 03	m2	1.00	0.90		0.90
		Hueco N° 04	m2	0.80	0.60		0.48
		Hueco N° 05	m2	0.80	0.80		0.64
		Hueco N° 06	m2	0.95	0.80		0.76
		Hueco N° 07	m2	0.95	0.80		0.76
		Hueco N° 08	m2	0.80	0.60		0.48
		Hueco N° 09	m2	1.00	1.00		1.00
		Hueco N° 10	m2	1.00	0.80		0.80
		Hueco N° 11	m2	0.80	0.90		0.72
		Hueco N° 12	m2	0.80	0.80		0.64
		Hueco N° 13	m2	0.98	0.90		0.88
		Hueco N° 14	m2	0.95	0.60		0.57
		Hueco N° 15	m2	0.90	1.00		0.90
		Hueco N° 16	m2	0.47	1.00		0.47
		Hueco N° 17	m2	1.29	0.60		0.77
		Hueco N° 18	m2	1.00	0.70		0.70
						13.91	
	Km 05+000 - Km 05+500	Bacheo	m2				9.44
		Hueco N° 19	m2	0.80	0.47		0.37
		Hueco N° 20	m2	0.50	1.29		0.64
		Hueco N° 21	m2	1.00	1.23		1.23
		Hueco N° 22	m2	0.50	0.47		0.23
		Hueco N° 23	m2	1.00	1.29		1.29
		Hueco N° 24	m2	0.50	1.23		0.61
		Hueco N° 25	m2	1.00	1.17		1.17
		Hueco N° 26	m2	0.90	1.11		0.99
		Hueco N° 27	m2	0.80	1.05		0.84
		Hueco N° 28	m2	0.90	0.90		0.81
		Hueco N° 29	m2	1.00	0.90		0.90
		Hueco N° 30	m2	0.45	0.80		0.36
						9.44	
11/06/2021	Km 05+500 - Km 06+500	Bacheo	m2				16.30
		Hueco N° 01	m2	1.20	1.00		1.20
		Hueco N° 02	m2	1.36	1.00		1.36
		Hueco N° 03	m2	1.80	1.00		1.80
		Hueco N° 04	m2	1.40	1.00		1.40
		Hueco N° 05	m2	1.30	1.00		1.30
		Hueco N° 06	m2	0.98	1.00		0.98
		Hueco N° 07	m2	1.20	0.65		0.78
		Hueco N° 08	m2	1.36	0.60		1.09
		Hueco N° 09	m2	1.74	0.90		1.57
		Hueco N° 10	m2	1.26	1.00		1.26
		Hueco N° 11	m2	1.05	1.00		1.05
		Hueco N° 12	m2	0.99	1.00		0.99
		Hueco N° 13	m2	0.93	0.83		0.76
		Hueco N° 14	m2	0.95	0.80		0.76
						16.30	

Ing. Juan Nicolas Colonia Cordova
 CIP 12900

CONSORCIO LAS TAYAS

Maira Judith Zamora Cubas

Victor Manuel Nunez Huaman
 INGENIERO CIVIL
 REG. CIP N° 186273



**SUSTENTO DE ACTIVIDADES EJECUTADAS
(CARGAS DE TRABAJO EJECUTADAS)**

SERVICIO : MANTENIMIENTO PERIÓDICO Y RUTINARIO DEL CAMINO VECINAL: CRUCE TAYAS - TAYAS - CONGADIPE - EMP. CA-101
TRAMO : CRUCE TAYAS - TAYAS - CONGADIPE - EMP. CA-101 (AMANCHALOC).
ACTIVIDAD : LIMPIEZA DE OBRAS DE ARTE
FECHA : Junio-2021

MR201 : LIMPIEZA DE CUNETAS **Total:** 1.965.53 M

Fecha	Progresiva		Descripcion	Unidad	Dimension			Parcial	Total
	inicio	Final			Largo	Ancho	Altura		
3/06/2021	Km 02+500	- Km 03+000	Limpieza de Cunetas	Km	500.00			500.00	1.965.53
10/06/2021	Km 03+100	Km 03+900	Limpieza de Cunetas	Km	800.00			800.00	
17/06/2021	Km 11+500	- Km 11+780	Limpieza de Cunetas	Km	280.00			280.00	
24/06/2021	Km 12+000	- Km 12+386	Limpieza de Cunetas	Km	385.53			385.53	

MR202 : LIMPIEZA DE ALCANTARILLAS **Total:** 7.21 M2


Fecha	Progresiva		Descripcion	Unidad	Dimension			N° de veces	Parcial	Total
	inicio	Final			Largo	Ancho	Altura			
8/06/2021	Km 09+155	- Km 09+155	Alcantarilla 1	Und.				1.00	1.00	7.21
8/06/2021	Km 09+785	- Km 09+785	Alcantarilla 2	Und.				2.01	2.01	
15/06/2021	Km 10+818	- Km 10+818	Alcantarilla 3	Und.				1.00	1.00	
22/06/2021	Km 12+658	- Km 12+658	Alcantarilla 4	Und.				1.00	1.00	
29/06/2021	Km 13+680	- Km 13+680	Alcantarilla 5	Und.				2.20	2.20	

MR203 : LIMPIEZA DE BADEN **Total:** 67.37 M2

Fecha	Progresiva		Descripcion	Unidad	Dimension			Parcial	Total
	inicio	Final			Largo	Ancho	Altura		
10/06/2021	Km 01+215	- Km 01+215	Limpieza de Badén	M2	4.00	4.50		18.00	67.37
19/06/2021	Km 12+050	- Km 12+050	Limpieza de Badén	M2	5.15	4.13		21.29	
26/06/2021	Km 02+550	- Km 02+550	Limpieza de Badén	M2	6.00	4.68		28.08	


 Ing. Juan Nicolas Coloma Cordova
 CIP: 123885

CONSORCIO LAS TAYAS


 Magna Judith Zamora Cubas
 Representante Legal


Victor Manuel Núñez Huamán
 INGENIERO CIVIL
 REG. CIP Nº 186273



**SUSTENTO DE ACTIVIDADES EJECUTADAS
(CARGAS DE TRABAJO EJECUTADAS)**

SERVICIO : MANTENIMIENTO PERIÓDICO Y RUTINARIO DEL CAMINO VECINAL: CRUCE TAYAS - TAYAS - CONGADIPE - EMP. CA-101 (AMANHALOC).

TRAMO : CRUCE TAYAS - TAYAS - CONGADIPE - EMP. CA-101 (AMANHALOC).

ACTIVIDAD : ROCE Y LIMPIEZA

FECHA : Junio-2021

MR301 : ROCE Y LIMPIEZA

Total: 7834.13 M2

Fecha	Progresiva		Descripcion	Unidad	Dimension			N° de veces	Parcial	Total
	Inicio	Final			Largo	Ancho	Altura			
1/06/2021	Km 01+000	Km 02+000	Roce y Limpieza	Und.	554.00	1.00		1.00	554.00	7834.13
4/06/2021	Km 02+000	Km 03+000	Roce y Limpieza	Und.	563.00	1.00		1.00	563.00	
5/06/2021	Km 03+000	Km 04+000	Roce y Limpieza	Und.	541.00	1.00		1.00	541.00	
7/06/2021	Km 04+000	Km 05+000	Roce y Limpieza	Und.	455.00	1.00		1.00	455.00	
8/06/2021	Km 05+000	Km 06+000	Roce y Limpieza	Und.	422.13	1.00		1.00	422.13	
9/06/2021	Km 06+000	Km 07+000	Roce y Limpieza	Und.	477.00	1.00		1.00	477.00	
10/06/2021	Km 07+000	Km 08+000	Roce y Limpieza	Und.	588.00	1.00		1.00	588.00	
11/06/2021	Km 08+000	Km 09+000	Roce y Limpieza	Und.	389.00	1.00		1.00	389.00	
16/06/2021	Km 09+000	Km 10+000	Roce y Limpieza	Und.	582.00	1.00		1.00	582.00	
17/06/2021	Km 10+000	Km 11+000	Roce y Limpieza	Und.	621.00	1.00		1.00	621.00	
18/06/2021	Km 11+000	Km 12+000	Roce y Limpieza	Und.	572.00	1.00		1.00	572.00	
19/06/2021	Km 12+000	Km 13+000	Roce y Limpieza	Und.	718.00	1.00		1.00	718.00	
28/06/2021	Km 13+000	Km 14+000	Roce y Limpieza	Und.	503.00	1.00		1.00	503.00	
29/06/2021	Km 14+000	Km 15+000	Roce y Limpieza	Und.	455.00	1.00		1.00	455.00	
30/06/2021	Km 15+000	Km 15+200	Roce y Limpieza	Und.	394.00	1.00		1.00	394.00	

Ing. Juan Nicolas Colonia Cordova
CIP: 123885

CONSORCIO LAS TAYAS

Magna Judith Zamora Cubas
Representante Legal

Victor Manuel Nunez Huaman
INGENIERO CIVIL
REG CIP N° 186273

**SUSTENTO DE ACTIVIDADES EJECUTADAS
(CARGAS DE TRABAJO EJECUTADAS)**

SERVICIO : MANTENIMIENTO PERIÓDICO Y RUTINARIO DEL CAMINO VECINAL: CRUCE TAYAS - TAYAS - CONGADIPE - EMP. CA-101 (AMANHALOC).

TRAMO : CRUCE TAYAS - TAYAS - CONGADIPE - EMP. CA-101 (AMANHALOC).

ACTIVIDAD : CONSERVACION DE SEÑALES

FECHA : Junio-2021

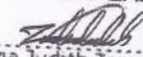
MR401 : CONSERVACION DE SEÑALES

Total: 3.28 UND

Fecha	Progresiva		Descripción	Unidad	Dimensión			N° de veces	Parcial	Total
	Inicio	Final			Largo	Ancho	Altura			
12/05/2021	Km 00+000	- Km 02+000	Conservación de señales	Und.				1.10	1.10	3.28
19/05/2021	Km 04+000	- Km 06+000	Conservación de señales	Und.				1.00	1.00	
26/05/2021	Km 10+000	- Km 15+000	Conservación de señales	Und.				1.18	1.18	


Ing. Juan Nicolas Colonia Cordova
CIP: 123885

CONSORCIO LAS TAYAS


Magna Judith Zamora Cubas
Representante Legal


Victor Manuel Nunez Huaman
INGENIERO CIVIL
REG. CIP. Nº 186273

129

CLT CONSORCIO LAS TAYAS



SUSTENTO DE ACTIVIDADES EJECUTADAS (CARGAS DE TRABAJO EJECUTADAS)

SERVICIO : MANTENIMIENTO PERIÓDICO Y RUTINARIO DEL CAMINO VECINAL: CRUCE TAYAS - TAYAS - CONGADIPE - EMP. CA-101 (AMANCHALOC).
 TRAMO : CRUCE TAYAS - TAYAS - CONGADIPE - EMP. CA-101 (AMANCHALOC).
 ACTIVIDAD : VIGILANCIA Y CONTROL VIAL
 FECHA : Junio-2021

MR601 : VIGILANCIA Y CONTROL Total: 32.110 KM

Fecha	Progresiva		Descripción	Unidad	Dimension			Parcial	Total
	Inicio	Final			Largo	Ancho	Altura		
12/06/2021	Km 00+000	- Km 15+260	Vigilancia y Control	Km	10.000			10.000	32.110
19/06/2021	Km 00+000	- Km 15+260	Vigilancia y Control	Km	10.000			10.000	
30/06/2021	Km 00+000	- Km 12+110	Vigilancia y Control	Km	12.110			12.110	


 Ing. Juan Nicolás Colombia Corcuera
 CIP: 123885


CONSORCIO LAS TAYAS

 Maga Judith Zamora Cubas
 Representante Legal



 Víctor Manuel Núñez Huamán
 INGENIERO CIVIL
 REG. CIP N° 186273



ANEXO N° 04
(CARGAS DE TRABAJO Y RESUMEN)


Ing. Juan Nicolas Colonia Cordova
CIP: 123685

CONSORCIO LAS TAYAS


Magna Judith Zamora Cubas
Representante Legal


Victor Manuel Núñez Huamán
INGENIERO CIVIL
REG. CIP. N° 186273



**RESUMEN DE ACTIVIDADES EJECUTADAS
(CARGAS DE TRABAJO EJECUTADOS)**

SERVICIO : MANTENIMIENTO PERIÓDICO Y RUTINARIO DEL CAMINO VECINAL: CRUCE TAYAS - TAYAS - CONGADIPE - EMP. CA-101 (AMANCHALOC).
TRAMO : CRUCE TAYAS - TAYAS - CONGADIPE - EMP. CA-101 (AMANCHALOC).
LONGITUD : 15.260KM
SECTOR : AMANCHALOC - LAS TAYAS (Km 00+000 - Km 15+260)
UBICACIÓN : **DISTRITO** : GUZMANGO
PROVINCIA : CONTUMAZA
DEPARTAMENTO : CAJAMARCA
CONTRATISTA : CONSORCIO LAS TAYAS
N° DE CONTRATO : 001-2020/MPC/CS
MONTO DEL CONTRATO : 1,170,654.71
PRESUPUESTO DE MANTENIMIENTO RUTINARIO : 175,598.20
REDUCCION DE PRESTACION : S/. 0.00
INSPECTOR : ING. VICTOR MANUEL NUÑEZ HUAMÁN
FECHA : Junio-2021

Item	Descripción	Und.	Metrado
MR100	CONSERVACION DE CALZADA		
MR101	LIMPIEZA DE CALZADA		
MR102	BACHEO - CAMINO TIPO II	M2	315.64
MR102	BACHEO - CAMINO TIPO III	M2	247.57
MR104	REMOCION DE DERRUMBES	M3	15.20
MR200	LIMPIEZA DE OBRAS DE ARTE		
MR201	LIMPIEZA DE CUNETAS	M	1,965.53
MR202	LIMPIEZA DE ALCANTARILLAS	M2	7.21
MR203	LIMPIEZA DE BADEN	M2	67.37
MR300	CONTROL DE VEGETACIÓN		
MR301	ROCE Y LIMPIEZA	M2	7,834.13
MR400	SEGURIDAD VIAL		
MR401	CONSERVACION DE SEÑALES	UND	3.28
MR600	VIGILANCIA Y CONTROL VIAL		
MR601	VIGILANCIA Y CONTROL	KM	32.11

Ing. Juan Nicolás Colonia Cordova
CIP: 123885

CONSORCIO LAS TAYAS

Magna Judith Zamora Cubas
Representante Legal

Victor Manuel Núñez Huamán
INGENIERO CIVIL
REG CIP N° 188273



SUSTENTO DE ACTIVIDADES EJECUTADAS (CARGAS DE TRABAJO EJECUTADAS)

SERVICIO : MANTENIMIENTO PERIÓDICO Y RUTINARIO DEL CAMINO VECINAL: CRUCE TAYAS - TAYAS - CONGADIPE - EMP. CA-101 (AMANCHALOC).

TRAMO : CRUCE TAYAS - TAYAS - CONGADIPE - EMP. CA-101 (AMANCHALOC).

ACTIVIDAD : CONSERVACION DE CALZADA.

FECHA : Junio-2021


MR102 : BACHEO - CAMINO TIPO II

Total: 315.64 M2

Fecha	Progresiva		Descripcion	Unidad	Dimension			Parcial	Total
	Inicio	Final			Largo	Ancho	Altura		
01/06/2021	Km 00+000 - Km 01+150		Bacheo	m2					5.16
			Hueco N° 01	m2	1.12	0.50		0.56	5.16
			Hueco N° 02	m2	1.30	0.70		0.91	
			Hueco N° 03	m2	0.17	0.30		0.05	
			Hueco N° 04	m2	0.63	0.36		0.23	
			Hueco N° 05	m2	0.60	0.70		0.42	
			Hueco N° 06	m2	0.69	0.92		0.63	
			Hueco N° 07	m2	0.27	0.70		0.19	
			Hueco N° 08	m2	0.63	1.29		0.81	
			Hueco N° 09	m2	0.51	0.70		0.36	
			Hueco N° 10	m2	0.50	0.65		0.33	
	Hueco N° 11	m2	0.80	0.84		0.67			
02/06/2021	Km 01+150 - Km 02+150		Bacheo	m2					19.77
			Hueco N° 01	m2	0.90	1.43		1.29	19.77
			Hueco N° 02	m2	1.20	1.53		1.84	
			Hueco N° 03	m2	0.36	1.50		0.54	
			Hueco N° 04	m2	0.24	1.50		0.36	
			Hueco N° 05	m2	0.70	0.80		0.56	
			Hueco N° 06	m2	1.43	1.00		1.43	
			Hueco N° 07	m2	1.53	0.67		1.02	
			Hueco N° 08	m2	1.50	0.69		1.04	
			Hueco N° 09	m2	1.30	0.84		1.09	
			Hueco N° 10	m2	0.80	0.81		0.65	
			Hueco N° 11	m2	1.00	0.85		0.85	
			Hueco N° 12	m2	1.33	0.63		0.84	
			Hueco N° 13	m2	1.43	0.80		1.15	
			Hueco N° 14	m2	1.53	0.95		1.46	
			Hueco N° 15	m2	1.50	0.93		1.39	
			Hueco N° 16	m2	1.40	0.90		1.26	
			Hueco N° 17	m2	0.80	0.88		0.70	
			Hueco N° 18	m2	1.00	0.85		0.85	
	Hueco N° 19	m2	0.90	0.70		0.63			
	Hueco N° 20	m2	0.85	0.60		0.51			


 Ing. Juan Nicolas Colonia Cordova
 CIP: 123985

CONSORCIO LAS TAYAS


 Magna Judith Zamora Cubas
 Representante Legal


 Victor Manuel Núñez Huamán
 INGENIERO CIVIL
 REG. CIP. N° 186273



120

**SUSTENTO DE ACTIVIDADES EJECUTADAS
(CARGAS DE TRABAJO EJECUTADAS)**

SERVICIO : MANTENIMIENTO PERIÓDICO Y RUTINARIO DEL CAMINO VECINAL: CRUCE TAYAS - TAYAS - CONGADIPE - EMP. CA-101 (AMANCHALOC).
TRAMO : CRUCE TAYAS - TAYAS - CONGADIPE - EMP. CA-101 (AMANCHALOC).
ACTIVIDAD : CONSERVACION DE CALZADA.
FECHA : Junio-2021

03/06/2021	Km 02+150 - Km 03+500	Bacheo	m2				19.84
		Hueco N° 01	m2	0.50	0.40	0.20	19.64
		Hueco N° 02	m2	1.50	1.00	1.50	
		Hueco N° 03	m2	1.90	1.50	2.85	
		Hueco N° 04	m2	1.00	1.30	1.30	
		Hueco N° 05	m2	1.00	0.80	0.80	
		Hueco N° 06	m2	1.00	0.95	0.95	
		Hueco N° 07	m2	0.95	0.93	0.88	
		Hueco N° 08	m2	0.93	0.90	0.83	
		Hueco N° 09	m2	0.90	0.88	0.79	
		Hueco N° 10	m2	0.88	0.93	0.81	
		Hueco N° 11	m2	0.85	0.90	0.77	
		Hueco N° 12	m2	0.83	0.88	0.72	
		Hueco N° 13	m2	0.80	0.85	0.68	
		Hueco N° 14	m2	1.60	0.83	1.32	
		Hueco N° 15	m2	1.00	0.80	0.80	
		Hueco N° 16	m2	1.40	1.60	2.24	
		Hueco N° 17	m2	0.80	0.80	0.64	
		Hueco N° 18	m2	0.75	0.75	0.56	
		Hueco N° 19	m2	0.80	0.50	0.40	
Hueco N° 20	m2	1.00	0.60	0.60			
07/06/2021	Km 03+500 - Km 04+000	Bacheo	m2				17.44
		Hueco N° 01	m2	0.95	1.10	1.05	17.44
		Hueco N° 02	m2	0.93	1.20	1.11	
		Hueco N° 03	m2	0.90	1.30	1.17	
		Hueco N° 04	m2	0.88	1.00	0.88	
		Hueco N° 05	m2	0.85	1.00	0.85	
		Hueco N° 06	m2	0.83	0.95	0.78	
		Hueco N° 07	m2	0.80	0.93	0.74	
		Hueco N° 08	m2	1.60	0.90	1.44	
		Hueco N° 09	m2	1.00	0.88	0.88	
		Hueco N° 10	m2	1.40	0.85	1.19	
		Hueco N° 11	m2	1.30	0.83	1.07	
		Hueco N° 12	m2	1.30	0.80	1.04	
		Hueco N° 13	m2	0.65	0.65	0.42	
		Hueco N° 14	m2	0.90	0.90	0.81	
		Hueco N° 15	m2	0.90	0.90	0.81	
		Hueco N° 16	m2	1.00	1.00	1.00	
Hueco N° 17	m2	1.60	1.00	1.60			
Hueco N° 18	m2	1.00	0.60	0.60			

Ing. Juan Nicolás Coloma Cordova
CIP: 123885

CONSORCIO LAS TAYAS

Magna Judith Zamora Cubas
Representante Legal

Victor Manuel Núñez Huamán
INGENIERO CIVIL
REG. CIP. N° 186273



119

**SUSTENTO DE ACTIVIDADES EJECUTADAS
(CARGAS DE TRABAJO EJECUTADAS)**

SERVICIO : MANTENIMIENTO PERIÓDICO Y RUTINARIO DEL CAMINO VECINAL: CRUCE TAYAS - TAYAS - CONGADIPE - EMP. CA-101 (AMANCHALOC).
TRAMO : CRUCE TAYAS - TAYAS - CONGADIPE - EMP. CA-101 (AMANCHALOC).
ACTIVIDAD : CONSERVACION DE CALZADA.
FECHA : Junio-2021

08/06/2021	Km 04+000 - Km 04+500	Bacheo	m2				12.01
		Hueco N° 01	m2	1.00	0.75	0.75	12.01
		Hueco N° 02	m2	0.96	1.30	1.27	
		Hueco N° 03	m2	0.95	0.98	0.93	
		Hueco N° 04	m2	0.98	0.95	0.93	
		Hueco N° 05	m2	0.95	1.00	0.95	
		Hueco N° 06	m2	0.60	0.80	0.48	
		Hueco N° 07	m2	0.80	0.98	0.78	
		Hueco N° 08	m2	0.95	0.90	0.58	
		Hueco N° 09	m2	0.95	0.98	0.93	
		Hueco N° 10	m2	0.60	0.95	0.57	
		Hueco N° 11	m2	0.80	1.00	0.80	
		Hueco N° 12	m2	0.98	0.80	0.78	
		Hueco N° 13	m2	0.95	0.98	0.93	
		Hueco N° 14	m2	1.00	0.60	0.60	
Hueco N° 15	m2	1.20	0.60	0.72			
09/06/2021	Km 04+500 - Km 05+000	Bacheo	m2				13.45
		Hueco N° 01	m2	1.00	0.80	0.80	13.45
		Hueco N° 02	m2	0.65	0.93	0.60	
		Hueco N° 03	m2	0.80	0.90	0.72	
		Hueco N° 04	m2	0.93	0.88	0.81	
		Hueco N° 05	m2	0.90	0.85	0.77	
		Hueco N° 06	m2	0.88	0.83	0.72	
		Hueco N° 07	m2	0.85	0.80	0.68	
		Hueco N° 08	m2	0.83	0.85	0.70	
		Hueco N° 09	m2	0.80	0.83	0.66	
		Hueco N° 10	m2	1.00	0.85	0.85	
		Hueco N° 11	m2	0.70	0.83	0.58	
		Hueco N° 12	m2	0.83	0.80	0.66	
		Hueco N° 13	m2	0.80	0.85	0.68	
		Hueco N° 14	m2	1.00	0.83	0.83	
		Hueco N° 15	m2	0.70	0.60	0.42	
		Hueco N° 16	m2	0.90	1.00	0.90	
		Hueco N° 17	m2	0.47	1.00	0.47	
		Hueco N° 18	m2	1.29	0.70	0.90	
Hueco N° 19	m2	1.00	0.70	0.70			

Ing. Juan Nicolas Colonia Cordova
CIP: 123885

CONSORCIO LAS TAYAS

Magna Judith Zamora Cubas
Representante Legal

Victor Manuel Muñoz Huamán
INGENIERO CIVIL
REG. CIP N° 186273



**SUSTENTO DE ACTIVIDADES EJECUTADAS
(CARGAS DE TRABAJO EJECUTADAS)**

SERVICIO : MANTENIMIENTO PERIÓDICO Y RUTINARIO DEL CAMINO VECINAL: CRUCE TAYAS - TAYAS - CONGADIPE - EMP. CA-101 (AMANCHALOC).
TRAMO : CRUCE TAYAS - TAYAS - CONGADIPE - EMP. CA-101 (AMANCHALOC).
ACTIVIDAD : CONSERVACION DE CALZADA.
FECHA : Junio-2021

09/06/2021	Km 05+000 - Km 05+500	Bacheo	m2				18.91
		Hueco N° 01	m2	1.20	0.90	1.08	18.91
		Hueco N° 02	m2	1.10	0.47	0.51	
		Hueco N° 03	m2	1.50	1.29	1.93	
		Hueco N° 04	m2	1.15	0.90	1.04	
		Hueco N° 05	m2	1.20	0.47	0.56	
		Hueco N° 06	m2	1.17	1.29	1.50	
		Hueco N° 07	m2	1.26	1.23	1.54	
		Hueco N° 08	m2	1.39	1.17	1.62	
		Hueco N° 09	m2	1.24	1.11	1.37	
		Hueco N° 10	m2	1.23	0.60	0.74	
		Hueco N° 11	m2	1.47	0.60	0.88	
		Hueco N° 12	m2	1.36	1.00	1.36	
		Hueco N° 13	m2	0.90	1.00	0.93	
		Hueco N° 14	m2	0.90	0.70	0.63	
		Hueco N° 15	m2	0.88	0.80	0.70	
		Hueco N° 16	m2	0.85	1.00	0.85	
		Hueco N° 17	m2	0.83	0.70	0.58	
		Hueco N° 18	m2	0.80	0.90	0.72	
Hueco N° 19	m2	0.74	0.50	0.37			
10/06/2021	Km 05+500 - Km 06+500	Bacheo	m2				18.18
		Hueco N° 01	m2	1.00	1.26	1.26	18.18
		Hueco N° 02	m2	1.00	0.80	0.80	
		Hueco N° 03	m2	1.00	1.00	1.00	
		Hueco N° 04	m2	1.00	1.00	1.00	
		Hueco N° 05	m2	0.90	0.90	0.81	
		Hueco N° 06	m2	1.00	0.80	0.80	
		Hueco N° 07	m2	0.90	1.00	0.90	
		Hueco N° 08	m2	1.00	0.90	0.90	
		Hueco N° 09	m2	1.00	0.80	0.80	
		Hueco N° 10	m2	1.00	0.90	0.90	
		Hueco N° 11	m2	0.90	1.00	0.90	
		Hueco N° 12	m2	1.00	0.90	0.90	
		Hueco N° 13	m2	1.00	0.80	0.80	
		Hueco N° 14	m2	1.00	0.90	0.90	
		Hueco N° 15	m2	0.65	1.36	0.88	
		Hueco N° 16	m2	0.80	0.80	0.64	
		Hueco N° 17	m2	0.90	0.90	0.81	
		Hueco N° 18	m2	1.00	1.00	1.00	
		Hueco N° 19	m2	1.00	1.00	1.00	
		Hueco N° 20	m2	1.00	0.70	0.70	
Hueco N° 21	m2	0.80	0.60	0.48			

Ing. Juan Nicolás Colonia Cordova
CIP: 123885

CONSORCIO LAS TAYAS

Magna Judith Zamora Cubas
Representante Legal

Victor Manuel Núñez Huamán
INGENIERO CIVIL
REG CIP N° 186273



**SUSTENTO DE ACTIVIDADES EJECUTADAS
(CARGAS DE TRABAJO EJECUTADAS)**

SERVICIO : MANTENIMIENTO PERIÓDICO Y RUTINARIO DEL CAMINO VECINAL, CRUCE TAYAS - TAYAS CONGADIPE - EMP. CA-101 (AMANCHALOC).
TRAMO : CRUCE TAYAS - TAYAS - CONGADIPE - EMP. CA-101 (AMANCHALOC).
ACTIVIDAD : CONSERVACION DE CALZADA
FECHA : Junio-2021

11/06/2021	Km 06+500 - Km 07+500	Bacheo	m2				13.39
		Hueco N° 01	m2	1.00	1.00	1.00	13.39
		Hueco N° 02	m2	1.00	0.60	0.60	
		Hueco N° 03	m2	0.80	0.80	0.64	
		Hueco N° 04	m2	1.00	0.90	0.90	
		Hueco N° 05	m2	0.80	1.40	1.12	
		Hueco N° 06	m2	0.90	0.80	0.72	
		Hueco N° 07	m2	1.00	0.90	0.90	
		Hueco N° 08	m2	0.57	1.40	0.80	
		Hueco N° 09	m2	0.90	1.30	1.17	
		Hueco N° 10	m2	0.60	1.00	0.60	
		Hueco N° 11	m2	0.70	1.12	0.78	
		Hueco N° 12	m2	0.65	1.50	0.98	
		Hueco N° 13	m2	0.80	1.60	1.28	
		Hueco N° 14	m2	1.00	1.70	1.70	
14/06/2021	Km 07+500 - Km 08+500	Bacheo	m2				12.54
		Hueco N° 01	m2	1.40	0.90	1.26	
		Hueco N° 02	m2	1.20	0.80	0.96	
		Hueco N° 03	m2	1.00	1.00	1.00	
		Hueco N° 04	m2	1.20	1.00	1.20	
		Hueco N° 05	m2	1.00	1.00	1.00	
		Hueco N° 06	m2	1.20	0.60	0.72	
		Hueco N° 07	m2	1.00	0.60	0.60	12.54
		Hueco N° 08	m2	0.98	0.80	0.78	
		Hueco N° 09	m2	0.87	1.00	0.87	
		Hueco N° 10	m2	0.83	1.10	0.91	
		Hueco N° 11	m2	0.80	1.00	0.80	
		Hueco N° 12	m2	1.00	1.10	1.10	
		Hueco N° 13	m2	0.60	0.90	0.54	
		Hueco N° 14	m2	1.00	0.80	0.80	
15/06/2021	Km 08+500 - Km 09+500	Bacheo	m2				12.41
		Hueco N° 01	m2	1.26	1.20	1.51	
		Hueco N° 02	m2	1.27	0.60	0.76	
		Hueco N° 03	m2	1.30	0.60	0.62	
		Hueco N° 04	m2	1.47	0.80	1.18	
		Hueco N° 05	m2	1.56	1.00	1.56	
		Hueco N° 06	m2	1.69	0.80	1.35	12.41
		Hueco N° 07	m2	1.24	0.70	0.87	
		Hueco N° 08	m2	1.00	0.80	0.80	
		Hueco N° 09	m2	2.00	0.60	1.20	
		Hueco N° 10	m2	1.10	0.80	0.88	
		Hueco N° 11	m2	1.20	0.90	1.08	
		Hueco N° 12	m2	1.00	0.40	0.40	

Ing. Juan Nicolás Celenia Cordova
CIP: 123885

CONSORCIO LAS TAYAS

Magna Judith Zamora Cubas
Representante Legal

Victor Manuel Núñez Huamán
INGENIERO CIVIL
REG. CIP N° 186273

CLT CONSORCIO LAS TAYAS



SUSTENTO DE ACTIVIDADES EJECUTADAS (CARGAS DE TRABAJO EJECUTADAS)

SERVICIO : MANTENIMIENTO PERIÓDICO Y RUTINARIO DEL CAMINO VECINAL: CRUCE TAYAS - TAYAS - CONGADIPE - EMP. CA-101 (AMANCHALOC).
TRAMO : CRUCE TAYAS - TAYAS - CONGADIPE - EMP. CA-101 (AMANCHALOC).
ACTIVIDAD : CONSERVACION DE CALZADA
FECHA : Junio-2021

		Bacheo	m ²				8.21
16/06/2021	Km 09+500 - Km 10+500	Hueco N° 01	m2	0.60	0.80	0.48	8.21
		Hueco N° 02	m2	0.60	1.00	0.60	
		Hueco N° 03	m2	1.00	0.80	0.80	
		Hueco N° 04	m2	0.50	0.70	0.35	
		Hueco N° 05	m2	0.50	0.80	0.40	
		Hueco N° 06	m2	0.60	0.60	0.36	
		Hueco N° 07	m2	0.80	0.80	0.64	
		Hueco N° 08	m2	1.00	0.60	0.60	
		Hueco N° 09	m2	0.80	0.80	0.64	
		Hueco N° 10	m2	0.70	1.00	0.70	
		Hueco N° 11	m2	1.00	0.80	0.80	
		Hueco N° 12	m2	0.80	1.00	0.80	
		Hueco N° 13	m2	0.70	0.80	0.56	
		Hueco N° 14	m2	0.80	0.60	0.48	
17/06/2021	Km 10+500 - Km 11+500	Bacheo	m2				8.12
		Hueco N° 01	m2	1.00	0.60	0.60	8.12
		Hueco N° 02	m2	0.50	0.50	0.25	
		Hueco N° 03	m2	1.00	0.50	0.50	
		Hueco N° 04	m2	0.50	1.00	0.50	
		Hueco N° 05	m2	1.00	0.50	0.50	
		Hueco N° 06	m2	0.50	0.60	0.30	
		Hueco N° 07	m2	0.50	0.50	0.25	
		Hueco N° 08	m2	0.60	0.50	0.30	
		Hueco N° 09	m2	1.00	0.50	0.50	
		Hueco N° 10	m2	0.50	1.00	0.50	
		Hueco N° 11	m2	0.50	0.50	0.25	
		Hueco N° 12	m2	0.60	0.60	0.36	
		Hueco N° 13	m2	0.70	0.70	0.49	
		Hueco N° 14	m2	0.70	0.60	0.42	
		Hueco N° 15	m2	0.60	1.00	0.60	
		Hueco N° 16	m2	1.00	0.50	0.50	
		Hueco N° 17	m2	0.40	0.50	0.20	
Hueco N° 18	m2	1.00	1.10	1.10			

Ing. Juan Nicolas Colonia Cordova
 CIP: 123085

CONSORCIO LAS TAYAS

 Magna Judith Zamora Cubas
 Representante Legal

Victor Manuel Nunez Huaman
 INGENIERO CIVIL
 REG. CIP N° 186273




SUSTENTO DE ACTIVIDADES EJECUTADAS (CARGAS DE TRABAJO EJECUTADAS)

SERVICIO : MANTENIMIENTO PERIÓDICO Y RUTINARIO DEL CAMINO VECINAL: CRUCE TAYAS - TAYAS - CONGADIPE - EMP. CA-101 (AMANHALOC).
TRAMO : CRUCE TAYAS - TAYAS - CONGADIPE - EMP. CA-101 (AMANHALOC).
ACTIVIDAD : CONSERVACION DE CALZADA
FECHA : Junio-2021

		Bacheo	m2				13.92
18/06/2021	Km 11+500 - Km 12+500	Hueco N° 03	m2	1.00	1.00		1.00
		Hueco N° 05	m2	0.70	0.70		0.49
		Hueco N° 06	m2	1.00	0.60		0.60
		Hueco N° 08	m2	1.00	1.00		1.00
		Hueco N° 10	m2	1.10	0.70		0.77
		Hueco N° 14	m2	1.00	0.60		0.60
		Hueco N° 15	m2	1.00	1.00		1.00
		Hueco N° 16	m2	1.00	0.50		0.50
		Hueco N° 17	m2	1.00	0.70		0.70
		Hueco N° 18	m2	1.10	0.60		0.66
		Hueco N° 19	m2	1.00	1.00		1.00
		Hueco N° 21	m2	1.00	0.50		0.50
		Hueco N° 25	m2	1.60	0.50		0.80
		Hueco N° 26	m2	0.80	0.60		0.48
		Hueco N° 27	m2	1.00	0.70		0.70
		Hueco N° 28	m2	1.00	1.00		1.00
		Hueco N° 30	m2	0.90	1.60		1.44
Hueco N° 31	m2	0.97	0.70		0.68		
		Bacheo	m2				20.62
	Km 12+500 - Km 13+000	Hueco N° 32	m2	1.00	0.60		0.60
		Hueco N° 33	m2	1.00	1.00		1.00
		Hueco N° 34	m2	1.00	1.00		1.00
		Hueco N° 35	m2	1.00	1.10		1.10
		Hueco N° 36	m2	1.00	1.00		1.00
		Hueco N° 37	m2	1.00	1.00		1.00
		Hueco N° 38	m2	1.50	1.00		1.50
		Hueco N° 39	m2	1.70	1.00		1.70
		Hueco N° 40	m2	1.00	1.10		1.10
		Hueco N° 41	m2	1.50	1.00		1.50
		Hueco N° 42	m2	1.50	1.00		1.50
		Hueco N° 43	m2	1.00	1.10		1.10
		Hueco N° 44	m2	0.70	1.00		0.70
		Hueco N° 45	m2	1.50	1.00		1.50
Hueco N° 46	m2	1.70	1.60		2.72		
Hueco N° 47	m2	2.00	0.80		1.60		
							20.62


 Ing. Juan Nicolas Colonia Cordova
 CIP: 123456

CONSORCIO LAS TAYAS


 Magna Judith Zamora Cubas
 Representante Legal


 Victor Manuel Nunez Humán
 INGENIERO CIVIL
 REG. CIP N° 186273



124

**SUSTENTO DE ACTIVIDADES EJECUTADAS
(CARGAS DE TRABAJO EJECUTADAS)**

SERVICIO : MANTENIMIENTO PERIÓDICO Y RUTINARIO DEL CAMINO VECINAL: CRUCE TAYAS - TAYAS - CONGADIPE - EMP. CA-101 (AMANCHALOC).
TRAMO : CRUCE TAYAS - TAYAS - CONGADIPE - EMP. CA-101 (AMANCHALOC).
ACTIVIDAD : CONSERVACION DE CALZADA.
FECHA : Junio-2021

21/06/2021	Km 13+000 - Km 13+500	Bacheo	m2				22.32
		Hueco N° 01	m2	0.80	0.50		0.40
		Hueco N° 02	m2	1.00	0.80		0.80
		Hueco N° 03	m2	1.00	1.50		1.50
		Hueco N° 04	m2	1.10	1.00		1.10
		Hueco N° 05	m2	1.00	1.00		1.00
		Hueco N° 06	m2	1.00	1.00		1.00
		Hueco N° 07	m2	1.60	1.00		1.60
		Hueco N° 08	m2	1.00	1.50		1.50
		Hueco N° 09	m2	1.00	1.00		1.00
		Hueco N° 10	m2	1.50	1.00		1.50
		Hueco N° 11	m2	1.50	1.50		2.25
		Hueco N° 12	m2	1.00	1.50		1.50
		Hueco N° 13	m2	1.00	1.00		1.00
		Hueco N° 14	m2	1.00	1.00		1.00
		Hueco N° 15	m2	0.50	1.00		0.50
		Hueco N° 16	m2	0.60	1.70		1.02
		Hueco N° 17	m2	0.70	1.00		0.70
		Hueco N° 18	m2	1.10	1.50		1.65
		Hueco N° 19	m2	1.00	0.70		0.70
Hueco N° 20	m2	1.00	0.60		0.60		
						22.32	
22/06/2021	Km 13+500 - Km 14+000	Bacheo	m2				24.28
		Hueco N° 01	m2	1.50	1.00		1.50
		Hueco N° 02	m2	0.70	0.50		0.35
		Hueco N° 03	m2	1.00	1.00		1.00
		Hueco N° 04	m2	1.50	1.00		1.50
		Hueco N° 05	m2	1.20	1.50		1.80
		Hueco N° 06	m2	1.36	0.80		1.09
		Hueco N° 07	m2	1.45	1.20		1.74
		Hueco N° 08	m2	1.80	1.00		1.80
		Hueco N° 09	m2	1.60	1.50		2.40
		Hueco N° 10	m2	1.64	0.80		1.31
		Hueco N° 11	m2	1.39	1.20		1.67
		Hueco N° 12	m2	1.47	1.00		1.47
		Hueco N° 13	m2	0.80	1.50		1.20
		Hueco N° 14	m2	1.00	1.00		1.00
		Hueco N° 15	m2	1.36	0.70		0.95
		Hueco N° 16	m2	1.00	0.70		0.70
		Hueco N° 17	m2	1.50	1.00		1.50
		Hueco N° 18	m2	1.50	0.50		0.75
Hueco N° 19	m2	0.91	0.60		0.55		
						24.28	

Ing. Juan Nicolas Colera Cordova
 CIP: 123885

CONSORCIO LAS TAYAS

Yajaira Judith Zamora Cubas
 Representante Legal

Victor Manuel Nunez Huaman
 INGENIERO CIVIL
 REG. CIP N° 186273



113

**SUSTENTO DE ACTIVIDADES EJECUTADAS
(CARGAS DE TRABAJO EJECUTADAS)**

SERVICIO : MANTENIMIENTO PERIÓDICO Y RUTINARIO DEL CAMINO VECINAL: CRUCE TAYAS - TAYAS - CONGADIPE - EMP. CA-101 (AMANCHALOC).
TRAMO : CRUCE TAYAS - TAYAS - CONGADIPE - EMP. CA-101 (AMANCHALOC).
ACTIVIDAD : CONSERVACION DE CALZADA
FECHA : Junio-2021

23/06/2021	Km 14+000 - Km 14+500	Bacheo	m2				24.87
		Hueco N° 01	m2	1.00	1.30	1.30	24.87
		Hueco N° 02	m2	1.00	0.98	0.98	
		Hueco N° 03	m2	1.36	0.84	1.14	
		Hueco N° 04	m2	1.28	0.86	1.10	
		Hueco N° 05	m2	1.56	0.87	1.36	
		Hueco N° 06	m2	1.96	0.70	1.37	
		Hueco N° 07	m2	1.47	1.00	1.47	
		Hueco N° 08	m2	1.36	0.50	0.68	
		Hueco N° 09	m2	1.50	0.80	1.20	
		Hueco N° 10	m2	0.80	0.70	0.56	
		Hueco N° 11	m2	1.20	0.70	0.84	
		Hueco N° 12	m2	1.00	1.00	1.00	
		Hueco N° 13	m2	1.50	0.50	0.75	
		Hueco N° 14	m2	0.80	0.80	0.64	
		Hueco N° 15	m2	1.20	1.00	1.20	
		Hueco N° 16	m2	1.00	0.60	0.60	
		Hueco N° 17	m2	1.50	0.80	1.20	
		Hueco N° 18	m2	1.00	0.50	0.50	
		Hueco N° 19	m2	1.50	0.89	1.34	
		Hueco N° 20	m2	0.80	0.90	0.71	
		Hueco N° 21	m2	1.20	1.20	1.44	
		Hueco N° 22	m2	1.00	0.90	0.90	
		Hueco N° 23	m2	1.50	1.12	1.68	
		Hueco N° 24	m2	1.10	0.80	0.88	
24/06/2021	Km 14+500 - Km 15+000	Bacheo	m2				16.93
		Hueco N° 01	m2	0.87	1.23	1.07	16.93
		Hueco N° 02	m2	1.00	1.12	1.12	
		Hueco N° 03	m2	1.00	0.97	0.97	
		Hueco N° 04	m2	0.60	0.70	0.42	
		Hueco N° 05	m2	1.00	1.00	1.00	
		Hueco N° 06	m2	0.80	0.98	0.78	
		Hueco N° 07	m2	1.50	0.80	1.20	
		Hueco N° 08	m2	1.00	1.00	1.00	
		Hueco N° 09	m2	1.00	0.60	0.60	
		Hueco N° 10	m2	1.50	0.80	1.20	
		Hueco N° 11	m2	0.80	0.40	0.32	
		Hueco N° 12	m2	0.40	0.60	0.24	
		Hueco N° 13	m2	0.60	0.50	0.30	
		Hueco N° 14	m2	0.50	0.90	0.45	
		Hueco N° 15	m2	0.90	0.50	0.45	
		Hueco N° 16	m2	0.50	0.80	0.40	
		Hueco N° 17	m2	0.80	1.00	0.80	
		Hueco N° 18	m2	1.50	0.98	1.47	
		Hueco N° 19	m2	0.80	0.80	0.64	
		Hueco N° 20	m2	1.00	1.30	1.30	
Hueco N° 21	m2	1.00	1.20	1.20			

Ing. Juan Nicolás Colonia Cordova

CONSORCIO LAS TAYAS

Victor Manuel Núñez Huamán
 INGENIERO CIVIL
 REG. CIP N° 186273



**SUSTENTO DE ACTIVIDADES EJECUTADAS
(CARGAS DE TRABAJO EJECUTADAS)**

SERVICIO : MANTENIMIENTO PERIÓDICO Y RUTINARIO DEL CAMINO VECINAL: CRUCE TAYAS - TAYAS - CONGADIPE - EMP. CA-101 (AMANCHALOC).
TRAMO : CRUCE TAYAS - TAYAS - CONGADIPE -EMP. CA-101 (AMANCHALOC).
ACTIVIDAD : CONSERVACION DE CALZADA
FECHA : Junio-2021

		Bacheo	m2				13.47
25/06/2021	Km 15+000 - Km 15+200	Hueco N° 01	m2	0.90	1.25		1.13
		Hueco N° 02	m2	0.80	1.36		1.09
		Hueco N° 03	m2	0.70	0.97		0.68
		Hueco N° 04	m2	0.60	0.95		0.57
		Hueco N° 05	m2	1.00	0.90		0.90
		Hueco N° 06	m2	0.80	0.78		0.62
		Hueco N° 07	m2	1.50	0.80		1.20
		Hueco N° 08	m2	0.60	1.00		0.60
		Hueco N° 09	m2	0.80	0.60		0.48
		Hueco N° 10	m2	0.70	0.80		0.56
		Hueco N° 11	m2	1.00	0.70		0.70
		Hueco N° 12	m2	0.40	1.00		0.40
		Hueco N° 13	m2	0.60	0.50		0.30
		Hueco N° 14	m2	0.50	0.60		0.30
		Hueco N° 15	m2	0.40	0.80		0.32
		Hueco N° 16	m2	0.60	0.70		0.42
		Hueco N° 17	m2	0.50	1.00		0.50
		Hueco N° 18	m2	0.90	0.50		0.45
		Hueco N° 19	m2	0.50	0.80		0.40
		Hueco N° 20	m2	0.80	1.00		0.80
		Hueco N° 21	m2	0.90	0.50		0.45
		Hueco N° 22	m2	1.00	0.60		0.60
							13.47

MR102 : BACHEO - CAMINO TIPO III Total: 247.57 M2

Fecha	Progresiva		Descripcion	Unidad	Dimension			Parcial	Total
	Inicio	Final			Largo	Ancho	Altura		
02/06/2021	Km 00+000 - Km 01+150	Bacheo		m2					15.92
		Hueco N° 01	m2	0.23	1.20		0.28		
		Hueco N° 02	m2	0.17	1.40		0.24		
		Hueco N° 03	m2	0.19	1.60		0.30		
		Hueco N° 04	m2	0.54	0.39		0.21		
		Hueco N° 05	m2	0.96	1.16		1.11		
		Hueco N° 06	m2	1.42	0.96		1.37		
		Hueco N° 07	m2	1.04	1.04		1.07		
		Hueco N° 08	m2	1.00	1.13		1.13		
		Hueco N° 09	m2	1.50	1.23		1.85		
		Hueco N° 10	m2	1.04	0.85		0.88		
		Hueco N° 11	m2	1.00	0.96		0.96		
		Hueco N° 12	m2	1.50	1.04		1.55		
		Hueco N° 13	m2	0.60	1.13		0.68		
		Hueco N° 14	m2	0.50	1.23		0.62		
		Hueco N° 15	m2	0.90	0.85		0.77		
		Hueco N° 16	m2	0.50	0.96		0.48		
		Hueco N° 17	m2	1.02	0.70		0.71		
		Hueco N° 18	m2	1.05	0.65		0.68		
		Hueco N° 19	m2	0.70	0.69		0.48		
Hueco N° 20	m2	0.75	0.73		0.55				
									15.92

Ing. Juan Nicolas Colonia Cordova
 CIP. 123885

CONSORCIO LAS TAYAS

Magda Judith Zamora Cubas
 Representante Legal


Victor Manuel Nunez Huaman
 INGENIERO CIVIL
 REG. CIP N° 186273



**SUSTENTO DE ACTIVIDADES EJECUTADAS
(CARGAS DE TRABAJO EJECUTADAS)**

SERVICIO : MANTENIMIENTO PERIÓDICO Y RUTINARIO DEL CAMINO VECINAL CRUCE TAYAS - TAYAS - CONGADIPE - EMP. CA-101 (AMANCHALOC).
TRAMO : CRUCE TAYAS - TAYAS - CONGADIPE - EMP. CA-101 (AMANCHALOC).
ACTIVIDAD : CONSERVACION DE CALZADA
FECHA : Junio-2021

03/06/2021	Km 01+150 - Km 02+150	Bacheo	m2				5.88
		Hueco N° 01	m2	0.90	0.64	0.57	5.88
		Hueco N° 02	m2	1.20	0.36	0.43	
		Hueco N° 03	m2	1.30	0.28	0.36	
		Hueco N° 04	m2	1.20	0.80	0.96	
		Hueco N° 05	m2	1.30	0.36	0.47	
		Hueco N° 06	m2	1.00	0.28	0.28	
		Hueco N° 07	m2	1.00	0.80	0.80	
		Hueco N° 08	m2	1.60	0.65	1.04	
		Hueco N° 09	m2	0.60	0.30	0.64	
		Hueco N° 10	m2	0.23	0.29	0.07	
		Hueco N° 11	m2	0.29	0.47	0.14	
		Hueco N° 12	m2	0.14	0.89	0.12	
07/06/2021	Km 02+150 - Km 03+500	Bacheo	m2				
		Hueco N° 01	m2	0.34	0.50	0.17	7.81
		Hueco N° 02	m2	1.30	0.60	0.78	
		Hueco N° 03	m2	1.30	0.50	0.65	
		Hueco N° 04	m2	0.65	0.60	0.39	
		Hueco N° 05	m2	0.90	0.74	0.67	
		Hueco N° 06	m2	1.30	0.50	0.65	
		Hueco N° 07	m2	1.30	0.60	0.78	
		Hueco N° 08	m2	0.65	0.74	0.48	
		Hueco N° 09	m2	0.90	0.59	0.53	
		Hueco N° 10	m2	0.90	0.63	0.57	
		Hueco N° 11	m2	1.30	0.80	1.04	
		Hueco N° 12	m2	0.50	0.38	0.19	
		Hueco N° 13	m2	0.60	0.60	0.36	
Hueco N° 14	m2	0.74	0.74	0.55			
08/06/2021	Km 03+500 - Km 04+000	Bacheo	m2				12.92
		Hueco N° 01	m2	1.00	1.20	1.20	12.92
		Hueco N° 02	m2	1.30	1.40	1.82	
		Hueco N° 03	m2	0.65	1.20	0.78	
		Hueco N° 04	m2	0.90	1.40	1.26	
		Hueco N° 05	m2	1.30	1.30	1.69	
		Hueco N° 06	m2	0.65	1.30	0.85	
		Hueco N° 07	m2	1.30	0.65	0.85	
		Hueco N° 08	m2	0.65	0.90	0.59	
		Hueco N° 09	m2	0.90	0.90	0.81	
		Hueco N° 10	m2	0.90	1.00	0.90	
		Hueco N° 11	m2	1.00	1.00	1.00	
		Hueco N° 12	m2	0.50	1.30	0.65	
		Hueco N° 13	m2	0.80	0.65	0.52	
09/06/2021	Km 04+000 - Km 04+500	Bacheo	m2				
		Hueco N° 01	m2	1.00	1.30	1.30	14.62
		Hueco N° 02	m2	1.20	1.00	1.20	
		Hueco N° 03	m2	1.00	1.00	1.00	
		Hueco N° 04	m2	1.00	1.00	1.00	
		Hueco N° 05	m2	0.80	1.00	0.80	
		Hueco N° 06	m2	0.80	1.00	0.80	
		Hueco N° 07	m2	1.00	1.00	1.00	
		Hueco N° 08	m2	0.80	1.00	0.80	
		Hueco N° 09	m2	0.80	1.00	0.80	
		Hueco N° 10	m2	1.00	1.10	1.10	
		Hueco N° 11	m2	1.50	0.60	0.90	
		Hueco N° 12	m2	0.70	0.60	0.42	
		Hueco N° 13	m2	1.30	1.00	1.30	
		Hueco N° 14	m2	1.00	1.00	1.00	
Hueco N° 15	m2	1.20	1.00	1.20			


Victor Manuel Núñez Huamán
 INGENIERO CIVIL
 REG. CIP N° 186273



110

**SUSTENTO DE ACTIVIDADES EJECUTADAS
(CARGAS DE TRABAJO EJECUTADAS)**

SERVICIO : MANTENIMIENTO PERIÓDICO Y RUTINARIO DEL CAMINO VECINAL CRUCE TAYAS - TAYAS - CONGADIPE - EMP. CA-101 (AMANCHALOC).
TRAMO : CRUCE TAYAS - TAYAS - CONGADIPE - EMP. CA-101 (AMANCHALOC).
ACTIVIDAD : CONSERVACION DE CALZADA.
FECHA : Junio-2021

10/06/2021	Km 04+500 - Km 05+000	Bacheo	m2				13.91	
		Hueco N° 01	m2	1.00	0.90		0.90	13.91
		Hueco N° 02	m2	1.00	0.80		0.80	
		Hueco N° 03	m2	1.00	0.90		0.90	
		Hueco N° 04	m2	0.80	0.60		0.48	
		Hueco N° 05	m2	0.80	0.80		0.64	
		Hueco N° 06	m2	0.98	0.80		0.78	
		Hueco N° 07	m2	0.95	0.80		0.76	
		Hueco N° 08	m2	0.80	0.90		0.72	
		Hueco N° 09	m2	0.80	0.60		0.48	
		Hueco N° 10	m2	1.00	1.00		1.00	
		Hueco N° 11	m2	1.00	0.80		0.80	
		Hueco N° 12	m2	0.80	0.90		0.72	
		Hueco N° 13	m2	0.80	0.80		0.64	
		Hueco N° 14	m2	0.98	0.90		0.88	
		Hueco N° 15	m2	0.95	0.60		0.57	
		Hueco N° 16	m2	0.90	1.00		0.90	
		Hueco N° 17	m2	0.47	1.00		0.47	
		Hueco N° 18	m2	1.29	0.60		0.77	
Hueco N° 19	m2	1.00	0.70		0.70			
10/06/2021	Km 05+000 - Km 05+500	Bacheo	m2				9.44	
		Hueco N° 20	m2	0.80	0.47		0.37	9.44
		Hueco N° 21	m2	0.50	1.29		0.64	
		Hueco N° 22	m2	1.00	1.23		1.23	
		Hueco N° 23	m2	0.50	0.47		0.23	
		Hueco N° 24	m2	1.00	1.29		1.29	
		Hueco N° 25	m2	0.50	1.23		0.61	
		Hueco N° 26	m2	1.00	1.17		1.17	
		Hueco N° 27	m2	0.90	1.11		0.99	
		Hueco N° 28	m2	0.80	1.05		0.84	
		Hueco N° 29	m2	0.90	0.90		0.81	
		Hueco N° 30	m2	1.00	0.90		0.90	
Hueco N° 31	m2	0.45	0.80		0.36			
11/08/2021	Km 05+500 - Km 06+500	Bacheo	m2				16.30	
		Hueco N° 01	m2	1.20	1.00		1.20	16.30
		Hueco N° 02	m2	1.36	1.00		1.36	
		Hueco N° 03	m2	1.80	1.00		1.80	
		Hueco N° 04	m2	1.40	1.00		1.40	
		Hueco N° 05	m2	1.30	1.00		1.30	
		Hueco N° 06	m2	0.98	1.00		0.98	
		Hueco N° 07	m2	1.20	0.65		0.78	
		Hueco N° 08	m2	1.36	0.80		1.09	
		Hueco N° 09	m2	1.74	0.90		1.57	
		Hueco N° 10	m2	1.26	1.00		1.26	
		Hueco N° 11	m2	1.05	1.00		1.05	
		Hueco N° 12	m2	0.99	1.00		0.99	
		Hueco N° 13	m2	0.93	0.83		0.76	
Hueco N° 14	m2	0.95	0.80		0.76			

Ing. Juan Nicolas Colonia Cordova
 CIP: 123885

CONSORCIO LAS TAYAS

Magna Judith Zamora Cubas
 Representante Legal

Victor Manuel Núñez Huamán
 INGENIERO CIVIL
 REG. CIP Nº 166273



**SUSTENTO DE ACTIVIDADES EJECUTADAS
(CARGAS DE TRABAJO EJECUTADAS)**

SERVICIO : MANTENIMIENTO PERIÓDICO Y RUTINARIO DEL CAMINO VECINAL: CRUCE TAYAS - TAYAS - CONGADIPE - EMP. CA-101 (AMANCHALOC).
TRAMO : CRUCE TAYAS - TAYAS - CONGADIPE - EMP. CA-101 (AMANCHALOC).
ACTIVIDAD : CONSERVACION DE CALZADA
FECHA : Junio-2021

14/06/2021	Km 06+500 - Km 07+500	Bacheo	m2				13.16
		Hueco N° 01	m2	1.00	1.40	1.40	13.16
		Hueco N° 02	m2	0.90	0.90	0.90	
		Hueco N° 03	m2	1.10	0.29	0.32	
		Hueco N° 04	m2	1.20	0.90	1.08	
		Hueco N° 05	m2	1.36	0.29	0.39	
		Hueco N° 06	m2	1.58	0.70	1.11	
		Hueco N° 07	m2	1.96	0.90	1.76	
		Hueco N° 08	m2	1.80	0.29	0.52	
		Hueco N° 09	m2	1.00	0.70	0.70	
		Hueco N° 10	m2	1.80	0.27	0.49	
		Hueco N° 11	m2	1.60	0.80	1.28	
		Hueco N° 12	m2	2.00	0.90	1.80	
		Hueco N° 13	m2	0.80	1.00	0.80	
		Hueco N° 14	m2	1.00	0.70	0.70	
15/06/2021	Km 07+500 - Km 08+500	Bacheo	m2				8.43
		Hueco N° 01	m2	0.26	0.50	0.13	8.43
		Hueco N° 02	m2	0.42	1.00	0.42	
		Hueco N° 03	m2	0.36	1.00	0.36	
		Hueco N° 04	m2	0.80	1.00	0.80	
		Hueco N° 05	m2	0.70	1.50	1.05	
		Hueco N° 06	m2	0.80	1.00	0.80	
		Hueco N° 07	m2	0.60	1.00	0.60	
		Hueco N° 08	m2	0.80	1.00	0.80	
		Hueco N° 09	m2	0.40	1.00	0.40	
		Hueco N° 10	m2	0.80	1.00	0.80	
		Hueco N° 11	m2	0.40	1.00	0.40	
		Hueco N° 12	m2	0.80	1.50	1.20	
		Hueco N° 13	m2	0.26	1.00	0.26	
		Hueco N° 14	m2	0.34	1.20	0.41	
17/06/2021	Km 08+500 - Km 09+500	Bacheo	m2				5.74
		Hueco N° 01	m2	0.80	0.80	0.64	5.74
		Hueco N° 02	m2	0.50	0.80	0.40	
		Hueco N° 03	m2	0.50	0.80	0.40	
		Hueco N° 04	m2	0.50	0.80	0.40	
		Hueco N° 05	m2	0.50	0.80	0.40	
		Hueco N° 06	m2	0.50	0.80	0.40	
		Hueco N° 07	m2	0.50	1.00	0.50	
		Hueco N° 08	m2	0.60	1.00	0.60	
		Hueco N° 09	m2	0.80	0.50	0.40	
		Hueco N° 10	m2	0.40	1.00	0.40	
		Hueco N° 11	m2	0.80	1.00	0.80	
		Hueco N° 12	m2	1.00	0.40	0.40	
18/06/2021	Km 09+500 - Km 10+500	Bacheo	m2				7.36
		Hueco N° 01	m2	0.80	0.60	0.48	7.36
		Hueco N° 02	m2	0.50	1.00	0.50	
		Hueco N° 03	m2	0.60	1.00	0.60	
		Hueco N° 04	m2	0.70	1.00	0.70	
		Hueco N° 05	m2	0.50	1.00	0.50	
		Hueco N° 06	m2	0.50	1.00	0.50	
		Hueco N° 07	m2	0.60	1.00	0.60	
		Hueco N° 08	m2	0.70	0.50	0.35	
		Hueco N° 09	m2	0.60	0.50	0.30	
		Hueco N° 10	m2	1.00	0.60	0.60	
		Hueco N° 11	m2	0.50	0.70	0.35	
		Hueco N° 12	m2	1.00	0.60	0.60	
		Hueco N° 13	m2	1.00	0.80	0.80	
Hueco N° 14	m2	0.80	0.60	0.48			

Victor Manuel Núñez Huamán
 INGENIERO CIVIL
 REG. CIP N° 186273



**SUSTENTO DE ACTIVIDADES EJECUTADAS
(CARGAS DE TRABAJO EJECUTADAS)**

SERVICIO : MANTENIMIENTO PERIÓDICO Y RUTINARIO DEL CAMINO VECINAL CRUCE TAYAS - TAYAS - CONGADIPE - EMP. CA-101 (AMANCHALOC).
TRAMO : CRUCE TAYAS - TAYAS - CONGADIPE - EMP. CA-101 (AMANCHALOC).
ACTIVIDAD : CONSERVACION DE CALZADA.
FECHA : Junio-2021

21/06/2021	Km 10+500 - Km 11+500	Bacheo	m2				4.43	
		Hueco N° 01	m2	1.00	1.00		1.00	4.43
		Hueco N° 02	m2	0.50	0.36		0.18	
		Hueco N° 03	m2	1.00	0.36		0.36	
		Hueco N° 04	m2	0.50	0.34		0.17	
		Hueco N° 05	m2	0.60	0.36		0.22	
		Hueco N° 06	m2	1.00	0.34		0.34	
		Hueco N° 07	m2	1.50	0.26		0.39	
		Hueco N° 08	m2	1.00	0.47		0.47	
		Hueco N° 09	m2	1.00	0.60		0.60	
		Hueco N° 10	m2	1.00	0.70		0.70	
22/06/2021	Km 11+500 - Km 12+500	Bacheo	m2				7.22	
		Hueco N° 01	m2	1.00	1.00		1.00	7.22
		Hueco N° 02	m2	0.95	0.50		0.48	
		Hueco N° 03	m2	1.10	0.32		0.35	
		Hueco N° 04	m2	1.00	0.27		0.27	
		Hueco N° 05	m2	1.30	0.32		0.42	
		Hueco N° 06	m2	1.00	0.27		0.27	
		Hueco N° 07	m2	1.26	0.48		0.60	
		Hueco N° 08	m2	1.36	0.57		0.78	
		Hueco N° 09	m2	0.60	0.63		0.38	
		Hueco N° 10	m2	1.00	1.70		1.70	
		Hueco N° 11	m2	0.70	0.70		0.49	
	Hueco N° 12	m2	0.80	0.60		0.48		
	Km 12+500 - Km 13+000	Bacheo	m2					6.47
		Hueco N° 13	m2	1.00	1.10		1.10	6.47
		Hueco N° 14	m2	0.35	1.00		0.35	
		Hueco N° 15	m2	0.32	1.30		0.42	
		Hueco N° 16	m2	0.27	1.00		0.27	
		Hueco N° 17	m2	0.48	1.26		0.60	
		Hueco N° 18	m2	0.57	1.36		0.78	
		Hueco N° 19	m2	0.63	1.50		0.95	
		Hueco N° 20	m2	0.36	1.70		0.61	
		Hueco N° 21	m2	0.27	1.00		0.27	
Hueco N° 22		m2	0.41	1.50		0.62		
Hueco N° 23	m2	0.50	1.00		0.50			
23/06/2021	Km 13+000 - Km 13+500	Bacheo	m2				11.07	
		Hueco N° 01	m2	0.80	1.00		0.80	11.07
		Hueco N° 02	m2	0.42	1.50		0.63	
		Hueco N° 03	m2	1.26	1.00		1.26	
		Hueco N° 04	m2	1.10	1.00		1.10	
		Hueco N° 05	m2	1.36	1.50		2.04	
		Hueco N° 06	m2	1.18	1.00		1.18	
		Hueco N° 07	m2	1.60	0.60		0.96	
		Hueco N° 08	m2	1.00	0.70		0.70	
		Hueco N° 09	m2	1.00	0.70		0.70	
		Hueco N° 10	m2	0.50	1.00		0.50	
		Hueco N° 11	m2	0.60	1.50		0.90	
		Hueco N° 12	m2	0.30	1.00		0.30	

[Signature]
 Ing. Juan Nicolás Colón Cortés
 CIP: 123885

CONSORCIO LAS TAYAS
[Signature]
 Magna Judith Zamora Cubas
 Representante Legal

[Signature]
 Víctor Manuel Núñez Huamán
 INGENIERO CIVIL
 REG. CIP N° 186273



**SUSTENTO DE ACTIVIDADES EJECUTADAS
(CARGAS DE TRABAJO EJECUTADAS)**

SERVICIO : MANTENIMIENTO PERIÓDICO Y RUTINARIO DEL CAMINO VECINAL: CRUCE TAYAS - TAYAS - CONGADIPE - EMP. CA-101 (AMANCHALOC).
TRAMO : CRUCE TAYAS - TAYAS - CONGADIPE - EMP. CA-101 (AMANCHALOC).
ACTIVIDAD : CONSERVACION DE CALZADA
FECHA : Junio-2021

24/06/2021	Km 13+500 - Km 14+000	Bacheo	m2				21.00	
		Hueco N° 01	m2	1.00	1.00		1.00	21.00
		Hueco N° 02	m2	0.80	0.50		0.40	
		Hueco N° 03	m2	1.26	1.00		1.26	
		Hueco N° 04	m2	1.10	1.00		1.10	
		Hueco N° 05	m2	1.36	1.50		2.04	
		Hueco N° 06	m2	1.18	1.00		1.18	
		Hueco N° 07	m2	1.60	1.00		1.60	
		Hueco N° 08	m2	1.00	1.00		1.00	
		Hueco N° 09	m2	1.00	1.50		1.50	
		Hueco N° 10	m2	1.10	1.00		1.10	
		Hueco N° 11	m2	1.00	1.00		1.00	
		Hueco N° 12	m2	1.00	1.50		1.50	
		Hueco N° 13	m2	1.60	1.00		1.60	
		Hueco N° 14	m2	1.00	0.60		0.60	
		Hueco N° 15	m2	1.00	0.70		0.70	
		Hueco N° 16	m2	1.60	0.70		1.12	
		Hueco N° 17	m2	1.00	1.00		1.00	
		Hueco N° 18	m2	1.50	0.50		0.75	
Hueco N° 19	m2	0.91	0.60		0.55			
24/06/2021	Km 14+000 - Km 14+500	Bacheo	m2				25.88	
		Hueco N° 01	m2	1.00	1.26		1.26	25.88
		Hueco N° 02	m2	1.00	1.36		1.36	
		Hueco N° 03	m2	1.00	1.47		1.47	
		Hueco N° 04	m2	1.60	1.10		1.76	
		Hueco N° 05	m2	1.00	0.98		0.98	
		Hueco N° 06	m2	1.50	0.84		1.26	
		Hueco N° 07	m2	1.10	8.86		9.75	
		Hueco N° 08	m2	1.00	0.76		0.76	
		Hueco N° 09	m2	1.00	0.80		0.80	
		Hueco N° 10	m2	0.80	0.70		0.56	
		Hueco N° 11	m2	1.20	0.70		0.84	
		Hueco N° 12	m2	1.00	1.00		1.00	
		Hueco N° 13	m2	1.50	0.85		1.28	
		Hueco N° 14	m2	0.80	0.96		0.77	
		Hueco N° 15	m2	1.20	1.00		1.20	
		Hueco N° 16	m2	1.00	0.83		0.83	

Ing. Juan Nicolas Colonna Corcuera
CIP: 123885

CONSORCIO LAS TAYAS

Magna Judith Zamora Cubas
Representante Legal

Victor Manuel Nunez Huamán
INGENIERO CIVIL
REG. CIP. N° 186273



**SUSTENTO DE ACTIVIDADES EJECUTADAS
(CARGAS DE TRABAJO EJECUTADAS)**

SERVICIO : MANTENIMIENTO PERIÓDICO Y RUTINARIO DEL CAMINO VECINAL: CRUCE TAYAS - TAYAS - CONGADIPE - EMP. CA-101 (AMANCHALOC).
TRAMO : CRUCE TAYAS - TAYAS - CONGADIPE - EMP. CA-101 (AMANCHALOC).
ACTIVIDAD : CONSERVACION DE CALZADA
FECHA : Junio-2021

Fecha	Tramo	Actividad	Unidad	Valor	Valor	Valor	Total
24/06/2021	Km 14+500 - Km 15+000	Bacheo	m2				16.96
		Hueco N° 01	m2	0.87	0.87	0.76	16.96
		Hueco N° 02	m2	1.50	0.83	1.25	
		Hueco N° 03	m2	0.80	0.26	0.21	
		Hueco N° 04	m2	1.20	0.70	0.84	
		Hueco N° 05	m2	1.00	1.00	1.00	
		Hueco N° 06	m2	1.50	0.50	0.75	
		Hueco N° 07	m2	0.80	0.80	0.64	
		Hueco N° 08	m2	0.80	1.00	0.80	
		Hueco N° 09	m2	1.50	0.60	0.90	
		Hueco N° 10	m2	1.00	0.80	0.80	
		Hueco N° 11	m2	1.00	0.60	0.60	
		Hueco N° 12	m2	1.50	0.80	1.20	
		Hueco N° 13	m2	0.80	0.40	0.32	
		Hueco N° 14	m2	2.50	0.60	1.50	
		Hueco N° 15	m2	0.87	0.50	0.44	
		Hueco N° 16	m2	1.50	0.90	1.35	
		Hueco N° 17	m2	0.80	0.50	0.40	
		Hueco N° 18	m2	1.50	0.80	1.20	
		Hueco N° 19	m2	0.80	1.00	0.80	
		Hueco N° 20	m2	1.00	0.60	0.60	
Hueco N° 21	m2	1.00	0.60	0.60			
25/06/2021	Km 15+000 - Km 15+200	Bacheo	m2				23.05
		Hueco N° 01	m2	0.90	1.20	1.08	23.05
		Hueco N° 02	m2	0.80	1.10	0.88	
		Hueco N° 03	m2	0.70	0.96	0.67	
		Hueco N° 04	m2	0.60	0.74	0.44	
		Hueco N° 05	m2	1.00	0.85	0.85	
		Hueco N° 06	m2	0.80	0.96	0.77	
		Hueco N° 07	m2	1.50	0.74	1.11	
		Hueco N° 08	m2	1.00	0.69	0.69	
		Hueco N° 09	m2	1.00	0.90	0.90	
		Hueco N° 10	m2	1.50	0.50	0.75	
		Hueco N° 11	m2	0.80	0.95	0.76	
		Hueco N° 12	m2	2.50	1.30	3.25	
		Hueco N° 13	m2	0.87	1.10	0.96	
		Hueco N° 14	m2	1.00	1.36	1.36	
		Hueco N° 15	m2	0.80	1.25	1.00	
		Hueco N° 16	m2	2.50	1.17	2.93	
		Hueco N° 17	m2	1.00	0.90	0.90	
		Hueco N° 18	m2	1.00	0.50	0.50	
		Hueco N° 19	m2	1.50	0.80	1.20	
		Hueco N° 20	m2	1.00	1.00	1.00	
		Hueco N° 21	m2	0.90	0.50	0.45	
		Hueco N° 22	m2	1.00	0.60	0.60	

MRT04 : REMOCION DE DERRUMBES

Total: 15.20 M2

Fecha	Progresiva		Descripcion	Unidad	N° Carretilla	m3/Carretilla	Parcial	Total
	Inicio	Final						
03/06/2021	Km 02+000	Km 03+100	Derrumbe N° 01	m2	35.00	12.00	2.92	15.20
04/06/2021	Km 03+100	Km 04+150	Derrumbe N° 02	m2	33.00	12.00	2.75	
09/06/2021	Km 05+000	Km 05+300	Derrumbe N° 03	m2	31.00	12.00	2.58	
10/06/2021	Km 07+500	Km 08+200	Derrumbe N° 04	m2	30.00	12.00	2.50	
17/06/2021	Km 12+560	Km 13+540	Derrumbe N° 05	m2	21.60	12.00	1.80	
23/06/2021	Km 14+200	Km 15+100	Derrumbe N° 06	m2	31.80	12.00	2.65	

Ing. Juan Nicolas Colonia Cordova

CONSORCIO LAS TAYAS

Victor Manuel Núñez Huamán
INGENIERO CIVIL
REG. CIP N° 186273



**SUSTENTO DE ACTIVIDADES EJECUTADAS
(CARGAS DE TRABAJO EJECUTADAS)**

SERVICIO : MANTENIMIENTO PERIÓDICO Y RUTINARIO DEL CAMINO VECINAL CRUCE TAYAS - TAYAS - CONGADIPE - FMP. CA-101
TRAMO : CRUCE TAYAS - TAYAS - CONGADIPE - EMP. CA-101 (AMANCHALOC).
ACTIVIDAD : LIMPIEZA DE OBRAS DE ARTE
FECHA : Junio-2021

MR201 : LIMPIEZA DE CUNETAS Total: 1,965.53 M

Fecha	Progresiva		Descripcion	Unidad	Dimension			Parcial	Total
	Inicio	Final			Largo	Ancho	Altura		
03/06/2021	Km 02+500	- Km 03+000	Limpieza de Cunetas	Km	500.00			500.00	1,965.53
10/06/2021	Km 03+100	- Km 03+900	Limpieza de Cunetas	Km	800.00			800.00	
17/06/2021	Km 11+500	- Km 11+780	Limpieza de Cunetas	Km	280.00			280.00	
24/06/2021	Km 12+000	- Km 12+386	Limpieza de Cunetas	Km	385.53			385.53	

MR202 : LIMPIEZA DE ALCANTARILLAS Total: 7.21 M2

Fecha	Progresiva		Descripcion	Unidad	Dimension			N° de veces	Parcial	Total
	Inicio	Final			Largo	Ancho	Altura			
06/06/2021	Km 09+155	- Km 09+155	Alcantarilla 1	Und.				1.00	1.00	7.21
08/06/2021	Km 09+785	- Km 09+785	Alcantarilla 2	Und.				2.01	2.01	
15/06/2021	Km 10+818	- Km 10+818	Alcantarilla 3	Und.				1.00	1.00	
22/06/2021	Km 12+658	- Km 12+658	Alcantarilla 4	Und.				1.00	1.00	
29/06/2021	Km 13+680	- Km 13+680	Alcantarilla 5	Und.				2.20	2.20	

MR203 : LIMPIEZA DE BADEN 67.37 M2

Fecha	Progresiva		Descripcion	Unidad	Dimension			Parcial	Total
	Inicio	Final			Largo	Ancho	Altura		
10/06/2021	Km 01+215	- Km 01+215	Limpieza de Badén	M2	4.00	4.50		18.00	67.37
19/06/2021	Km 12+050	- Km 12+050	Limpieza de Badén	M2	5.15	4.13		21.29	
26/06/2021	Km 02+550	- Km 02+550	Limpieza de Badén	M2	6.00	4.68		28.08	

Ing. Juan Nicolas Colonia Cordova
 CIP: 123985

CONSORCIO LAS TAYAS

 Magna Judith Zamora Cubas
 Representante Legal

Víctor Manuel Núñez Huamán
 INGENIERO CIVIL
 REG. CIP N° 186273



**SUSTENTO DE ACTIVIDADES EJECUTADAS
(CARGAS DE TRABAJO EJECUTADAS)**

SERVICIO : MANTENIMIENTO PERIÓDICO Y RUTINARIO DEL CAMINO VECINAL: CRUCE TAYAS - TAYAS - CONGADIPE - EMP. CA-101 (AMANCHALOC).

TRAMO : CRUCE TAYAS - TAYAS - CONGADIPE - EMP. CA-101 (AMANCHALOC).

ACTIVIDAD : ROCE Y LIMPIEZA

FECHA : Junio-2021

MR301 : ROCE Y LIMPIEZA **Total:** 7834.13 M2

Fecha	Progresiva		Descripcion	Unidad	Dimension			N° de veces	Parcial	Total
	Inicio	Final			Largo	Ancho	Altura			
01/06/2021	Km 01+000	- Km 02+000	Roce y Limpieza	Und.	554.00	1.00		1.00	554.00	7834.13
04/06/2021	Km 02+000	- Km 03+000	Roce y Limpieza	Und.	563.00	1.00		1.00	563.00	
05/06/2021	Km 03+000	- Km 04+000	Roce y Limpieza	Und.	541.00	1.00		1.00	541.00	
07/06/2021	Km 04+000	- Km 05+000	Roce y Limpieza	Und.	455.00	1.00		1.00	455.00	
08/06/2021	Km 05+000	- Km 06+000	Roce y Limpieza	Und.	422.13	1.00		1.00	422.13	
09/06/2021	Km 06+000	- Km 07+000	Roce y Limpieza	Und.	477.00	1.00		1.00	477.00	
10/06/2021	Km 07+000	- Km 08+000	Roce y Limpieza	Und.	588.00	1.00		1.00	588.00	
11/06/2021	Km 08+000	- Km 09+000	Roce y Limpieza	Und.	389.00	1.00		1.00	389.00	
16/06/2021	Km 09+000	- Km 10+000	Roce y Limpieza	Und.	582.00	1.00		1.00	582.00	
17/06/2021	Km 10+000	- Km 11+000	Roce y Limpieza	Und.	621.00	1.00		1.00	621.00	
18/06/2021	Km 11+000	- Km 12+000	Roce y Limpieza	Und.	572.00	1.00		1.00	572.00	
19/06/2021	Km 12+000	- Km 13+000	Roce y Limpieza	Und.	718.00	1.00		1.00	718.00	
28/06/2021	Km 13+000	- Km 14+000	Roce y Limpieza	Und.	503.00	1.00		1.00	503.00	
29/06/2021	Km 14+000	- Km 15+000	Roce y Limpieza	Und.	455.00	1.00		1.00	455.00	
30/06/2021	Km 15+000	- Km 15+200	Roce y Limpieza	Und.	394.00	1.00		1.00	394.00	

Ing. Juan Nicolas Cordova
CIP: 123885

CONSORCIO LAS TAYAS

Magna Judith Zamora Cubas
Representante Legal

Victor Manuel Nunez Huaman
INGENIERO CIVIL
REG CIP N° 186273



**SUSTENTO DE ACTIVIDADES EJECUTADAS
(CARGAS DE TRABAJO EJECUTADAS)**

SERVICIO : MANTENIMIENTO PERIÓDICO Y RUTINARIO DEL CAMINO VECINAL: CRUCE TAYAS - TAYAS - CONGADIPE - EMP. CA-101 (AMANHALOC).
TRAMO : CRUCE TAYAS - TAYAS - CONGADIPE - EMP. CA-101 (AMANHALOC).
ACTIVIDAD : CONSERVACION DE SEÑALES.
FECHA : Junio-2021

MR401 : CONSERVACION DE SEÑALES **Total: 3.28 UND**

Fecha	Progresiva		Descripcion	Unidad	Dimension			N° de veces	Parcial	Total
	Inicio	Final			Largo	Ancho	Altura			
12/05/2021	Km 00+000	- Km 02+000	Conservación de señales	Und.				1.10	1.10	3.28
19/05/2021	Km 04+000	- Km 06+000	Conservación de señales	Und.				1.00	1.00	
26/05/2021	Km 10+000	- Km 15+000	Conservación de señales	Und.				1.18	1.18	

Ing. Juan Nicolas Colonia Cordova
 CIP-123885

CONSORCIO LAS TAYAS

 Magna Judith Zamora Cubas
 Representante Legal

Victor Manuel Nuñez Huamán
 INGENIERO CIVIL
 REG. CIP N° 186273



**SUSTENTO DE ACTIVIDADES EJECUTADAS
(CARGAS DE TRABAJO EJECUTADAS)**

SERVICIO : MANTENIMIENTO PERIÓDICO Y RUTINARIO DEL CAMINO VECINAL: CRUCE TAYAS - TAYAS - CONGADIPE - EMP. CA-101 (AMANCHALOC).

TRAMO : CRUCE TAYAS - TAYAS - CONGADIPE - EMP. CA-101 (AMANCHALOC).

ACTIVIDAD : VIGILANCIA Y CONTROL VIAL

FECHA : Junio-2021

MR601 : VIGILANCIA Y CONTROL **Total:** 32.110 KM

Fecha	Progresiva		Descripción	Unidad	Dimension			Parcial	Total
	Inicio	Final			Largo	Ancho	Altura		
12/06/2021	Km 00+000	- Km 15+260	Vigilancia y Control	Km	10.000			10.000	32.110
19/06/2021	Km 00+000	- Km 15+260	Vigilancia y Control	Km	10.000			10.000	
30/06/2021	Km 00+000	- Km 12+110	Vigilancia y Control	Km	12.110			12.110	


 Ing. Juan Nicolas Colonia Cordova
 CIP: 123885

CONSORCIO LAS TAYAS

 Magna Judith Zamora Cubas
 Representante Legal

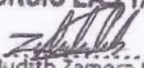

 Victor Manuel Núñez Huamán
 INGENIERO CIVIL
 REG. CIP N° 186273




ANEXO N° 05
(PROGRAMACION REAL EJECUTADO)


.....
Ing. Juan Nicolas Colonia Cordova
CIP: 123885


CONSORCIO LAS TAYAS


.....
Magna Judith Zamora Cubas
Representante Legal


.....
Victor Manuel Núñez Huamán
INGENIERO CIVIL
REG. CIP N° 186273



ANEXO N° 06 (PROGRAMACION DEL MES)


.....
Ing. Juan Nicolas Colonia Cordova
CIP: 123885

CONSORCIO LAS TAYAS

.....
Magna Judith Zamora Cubas
Representante Legal


.....
Victor Manuel Núñez Huamán
INGENIERO CIVIL
REG. CIP N° 186273



FORMIATO Nº 02 RESUMEN MENSUAL DE CARGAS DE TRABAJO

CAMINO : CRUCE LAS TAYAS - CONGA DIPE - EMP. CA-107 (AMANCHALOC)
 LONGITUD : 15 260 KM
 CONTRATISTA : CONSORCIO LAS TAYAS
 NUMERO TRABAJ.: 5

UBIGEO : 60506
 DEPARTAMENTO : CAJAMARCA
 PROVINCIA : CONTUMIZA
 DISTRITO : GUZMANGUO
 MES : JUNIO AÑO : 2011

ACTIVIDADES DEL MANTENIMIENTO RUTINARIO (TRAFICIONALES)

FECHA	LIMPIEZA DE CALZADA. Km	BACHIO-CAMINO TIPO II M2	BACHIO-CAMINO TIPO III M2	REMOCIÓN DE DERRUBIOS M3	LIMPIEZA DE CUNETA M	LIMPIEZA DE ALCANARILLA U.D.	LIMPIEZA DE BORDEN M2	ENCUADRAMIENTO PEQUENOS CUOSOS DE AGUA U.D.	ROCE Y LIMPIEZA M2	CONSERVACIONES SIEMPRE U.D.	REPARACION DE FERTORES ACCION U.D.	VIGILANCIA Y CONTROL KM	REPARACION DE MUROS SECOS M3	REPARACION DE PONTONES U.D.
RAVA	44.570	21.800	5.670	500.000	0.000	0.000	0.000	1658.000	1.000	1.000	0.000	0.000		
DAVA	93.330	75.000	5.050	800.000	3.010	18.000	2331.130	1.100	1.100	1.100	10.000	10.000		
RAVA	75.820	34.690	1.800	280.000	1.000	21.290	2493.000	1.000	1.000	1.000	10.000	10.000		
LAVA	101.870	116.080	2.650	385.530	1.000	28.080	0.000	0.000	0.000	1.180	0.000	0.000		
LAVA	0.000	0.000	0.000	0.000	2.200	0.000	1352.000	1.000	1.000	1.000	12.110	12.110		
TOTAL	315.54	247.57	15.20	1965.53	7.21	67.37	7834.13	3.28	3.28	3.28	32.11	32.11		

CONSORCIO LAS TAYAS

Magina Judith Zamora Cubas
 Representante Legal

REPRESENTANTE LEGAL

Ing. Juan Nicolás Colonia Cordova
 CIP: 123885

Victor Manuel Núñez Huamán
 INGENIERO CIVIL
 REG. CIP Nº 186273

INSPECTOR

CONSORCIO LAS TAYAS



FORMATO N° 01

CARGAS DE TRABAJO POR ACTIVIDAD

UBIG X
 (07) I.E. ARTAMBITO
 (08) I.E. PUNCHA
 (09) I.E. TRITO
 (10) I.P. CAL DE LAS TRABAS, ADOR:
 (11) AÑOS: JUNI 2023

PROYECTO: AS-TAYAS-COMPA DPE - EAP CA-10 LA JANCIAL
 LOCALIDAD: CONSORCIO LAS TAYAS
 ACTIVIDAD: ACERVO CAMINO TROLE
 UNIDAD: 12

ESTADOS	1ª SEMANA												2ª SEMANA												3ª SEMANA												4ª SEMANA												5ª SEMANA												6ª SEMANA												7ª SEMANA												8ª SEMANA												9ª SEMANA												10ª SEMANA												11ª SEMANA												12ª SEMANA												13ª SEMANA												14ª SEMANA												15ª SEMANA												16ª SEMANA												17ª SEMANA												18ª SEMANA												19ª SEMANA												20ª SEMANA												21ª SEMANA												22ª SEMANA												23ª SEMANA												24ª SEMANA												25ª SEMANA												26ª SEMANA												27ª SEMANA												28ª SEMANA												29ª SEMANA												30ª SEMANA												31ª SEMANA												32ª SEMANA												33ª SEMANA												34ª SEMANA												35ª SEMANA												36ª SEMANA												37ª SEMANA												38ª SEMANA												39ª SEMANA												40ª SEMANA												41ª SEMANA												42ª SEMANA												43ª SEMANA												44ª SEMANA												45ª SEMANA												46ª SEMANA												47ª SEMANA												48ª SEMANA												49ª SEMANA												50ª SEMANA												51ª SEMANA												52ª SEMANA												53ª SEMANA												54ª SEMANA												55ª SEMANA												56ª SEMANA												57ª SEMANA												58ª SEMANA												59ª SEMANA												60ª SEMANA												61ª SEMANA												62ª SEMANA												63ª SEMANA												64ª SEMANA												65ª SEMANA												66ª SEMANA												67ª SEMANA												68ª SEMANA												69ª SEMANA												70ª SEMANA												71ª SEMANA												72ª SEMANA												73ª SEMANA												74ª SEMANA												75ª SEMANA												76ª SEMANA												77ª SEMANA												78ª SEMANA												79ª SEMANA												80ª SEMANA												81ª SEMANA												82ª SEMANA												83ª SEMANA												84ª SEMANA												85ª SEMANA												86ª SEMANA												87ª SEMANA												88ª SEMANA												89ª SEMANA												90ª SEMANA												91ª SEMANA												92ª SEMANA												93ª SEMANA												94ª SEMANA												95ª SEMANA												96ª SEMANA												97ª SEMANA												98ª SEMANA												99ª SEMANA												100ª SEMANA																																																																																										
	1	2	3	4	5	6	7	8	9	10	11	12	13	14	15	16	17	18	19	20	21	22	23	24	25	26	27	28	29	30	31	32	33	34	35	36	37	38	39	40	41	42	43	44	45	46	47	48	49	50	51	52	53	54	55	56	57	58	59	60	61	62	63	64	65	66	67	68	69	70	71	72	73	74	75	76	77	78	79	80	81	82	83	84	85	86	87	88	89	90	91	92	93	94	95	96	97	98	99	100	101	102	103	104	105	106	107	108	109	110	111	112	113	114	115	116	117	118	119	120	121	122	123	124	125	126	127	128	129	130	131	132	133	134	135	136	137	138	139	140	141	142	143	144	145	146	147	148	149	150	151	152	153	154	155	156	157	158	159	160	161	162	163	164	165	166	167	168	169	170	171	172	173	174	175	176	177	178	179	180	181	182	183	184	185	186	187	188	189	190	191	192	193	194	195	196	197	198	199	200	201	202	203	204	205	206	207	208	209	210	211	212	213	214	215	216	217	218	219	220	221	222	223	224	225	226	227	228	229	230	231	232	233	234	235	236	237	238	239	240	241	242	243	244	245	246	247	248	249	250	251	252	253	254	255	256	257	258	259	260	261	262	263	264	265	266	267	268	269	270	271	272	273	274	275	276	277	278	279	280	281	282	283	284	285	286	287	288	289	290	291	292	293	294	295	296	297	298	299	300	301	302	303	304	305	306	307	308	309	310	311	312	313	314	315	316	317	318	319	320	321	322	323	324	325	326	327	328	329	330	331	332	333	334	335	336	337	338	339	340	341	342	343	344	345	346	347	348	349	350	351	352	353	354	355	356	357	358	359	360	361	362	363	364	365	366	367	368	369	370	371	372	373	374	375	376	377	378	379	380	381	382	383	384	385	386	387	388	389	390	391	392	393	394	395	396	397	398	399	400	401	402	403	404	405	406	407	408	409	410	411	412	413	414	415	416	417	418	419	420	421	422	423	424	425	426	427	428	429	430	431	432	433	434	435	436	437	438	439	440	441	442	443	444	445	446	447	448	449	450	451	452	453	454	455	456	457	458	459	460	461	462	463	464	465	466	467	468	469	470	471	472	473	474	475	476	477	478	479	480	481	482	483	484	485	486	487	488	489	490	491	492	493	494	495	496	497	498	499	500	501	502	503	504	505	506	507	508	509	510	511	512	513	514	515	516	517	518	519	520	521	522	523	524	525	526	527	528	529	530	531	532	533	534	535	536	537	538	539	540	541	542	543	544	545	546	547	548	549	550	551	552	553	554	555	556	557	558	559	560	561	562	563	564	565	566	567	568	569	570	571	572	573	574	575	576	577	578	579	580	581	582	583	584	585	586	587	588	589	590	591	592	593	594	595	596	597	598	599	600	601	602	603	604	605	606	607	608	609	610	611	612	613	614	615	616	617	618	619	620	621	622	623	624	625	626	627	628	629	630	631	632	633	634	635	636	637	638	639	640	641	642	643	644	645	646	647	648	649	650	651	652	653	654	655	656	657	658	659	660	661	662	663	664	665	666	667	668	669	670	671	672	673	674	675	676	677	678	679	680	681	682	683	684	685	686	687	688	689	690	691	692	693	694	695	696	697	698	699	700	701	702	703	704	705	706	707	708	709	710	711	712	713	714	715	716	717	718	719	720	721	722	723	724	725	726	727	728	729	730	731	732	733	734	735	736	737	738	739	740	741	742	743	744	745	746	747	748	749	750	751	752	753	754	755	756	757	758	759	760	761	762	763	764	765	766	767	768	769	770	771	772	773	774	775	776	777	778	779	780	781	782	783	784	785	786	787	788	789	790	791	792	793	794	795	796	797	798	799	800	801	802	803	804	805	806	807	808	809	810	811	812	813	814	815	816	817	818	819	820	821	822	823	824	825	826	827	828	829	830	831	832	833	834	835	836	837	838	839	840	841	842	843	844	845	846	847	848	849	850	851	852	853	854	855	856	857	858	859	860	861	862	863	864	865	866	867	868	869	870	871	872	873	874	875	876	877	878	879	880	881	882	883	884	885	886	887	888	889	890	891	892	893	894	895	896	897	898	899	900	901	902	903	904	905	906	907	908	909	910	911	912	913	914	915	916	917	918	919	920	921	922	923	924	925	926	927	928	929	930	931	932	933	934	935	936	937	938	939	940	941	942	943	944	945	946	947	948	949	950	951	952	953	954	955	956	957	958	959	960	961	962	963	964	965	966	967	968	969	970	971	972	973	974	975	976	977	978	979	980	981	982	983	984	985	986	987	988	989	990	991	992	993	994	995	996	997	998	999	1000	1001	1002	1003	1004	1005	1006	1007	1008	1009	1010	1011	1012	1013	1014	1015	1016	1017	1018	1019	1020	1021	1022	1023	1024	1025	1026	1027	1028	1029	1030	1031	1032	1033	1034	1035	1036	1037	1038	1039	1040	1041	1042	1043	1044	1045	1046	1047	1048	1049	1050	1051	1052	1053	1054	1055	1056	1057	1058	1059	1060	1061	1062	1063	1064	1065	1066	1067	1068	1069	1070	1071	1072	1073	1074	1075	1076	1077	1078	1079	1080	1081	1082	1083	1084	1085	1086	1087	1088	1089	1090	1091	1092	1093	1094	1095	1096	1097	1098	1099	1100	1101	1102	1103	1104	1105	1106	1107	1108	1109	1110	1111	1112	1113	1114	1115	1116	1117	1118	1119	1120	1121	1122	1123	1124	1125	1126	1127	1128	1129	1130	1131	1132	1133	1134	1135	1136	1137	1138	1139	1140	1141	1142	1143	1144	1145	1146	1147	1148	1149	1150	1151	1152	1153	1154	1155	1156	1157	1158	1159	1160	1161	1162	1163	1164	1165	1166	1167	1168	1169	1170	1171	1172	1173	1174	1175	1176	1177	1178	1179	1180	1181	1182	1183	1184	1185	1186	1187	1188	1189	1190	1191	1192	1193	1194	1195	1196	1197	1198	1199	1200	1201	1202	1203	1204	1205	1206	1207	1208	1209	1210	1211	1212	1213	1214	1215	1216	1217	1218	1219	1220	1221	1222	1223	1224	1225	1226	1227	1228	1229	1230	1231	1232	1233	1234	1235	1236	1237	1238	1239	1240	1241	1242	1243	1244	1245	1246	1247	1248	1249	1250	1251	1252	1253	1254	1255	1256	1257	1258	1259	1260	1261	1262	1263	1264	1265	1266	1267	1268	1269	1270	1271	1272	1273	1274	1275	1276	1277	1278	1279



FORMA N° 01 CARGAS DE TRABAJO POR ACTIVIDAD

SERVICIO	1ª SEMANA							2ª SEMANA							3ª SEMANA							4ª SEMANA							TOTAL	(15) OBSERVACIONES																																																																																																																																																																																																																																																																																																																																																																																																																																																																																																																																																																																																																																																																																																																																																																																																																																																																																																																																																																																																																																																																																																																																																																																																																																																																																																																																																																																																																																																								
	M	J	V	S	L	M	J	M	J	V	S	L	M	J	M	J	V	S	L	M	J	M	J	V	S	L	M	J																																																																																																																																																																																																																																																																																																																																																																																																																																																																																																																																																																																																																																																																																																																																																																																																																																																																																																																																																																																																																																																																																																																																																																																																																																																																																																																																																																																																																																																										
01) CAMINO	01	02	03	04	05	06	07	08	09	10	11	12	13	14	15	16	17	18	19	20	21	22	23	24	25	26	27	28	29	30	31	32	33	34	35	36	37	38	39	40	41	42	43	44	45	46	47	48	49	50	51	52	53	54	55	56	57	58	59	60	61	62	63	64	65	66	67	68	69	70	71	72	73	74	75	76	77	78	79	80	81	82	83	84	85	86	87	88	89	90	91	92	93	94	95	96	97	98	99	100	101	102	103	104	105	106	107	108	109	110	111	112	113	114	115	116	117	118	119	120	121	122	123	124	125	126	127	128	129	130	131	132	133	134	135	136	137	138	139	140	141	142	143	144	145	146	147	148	149	150	151	152	153	154	155	156	157	158	159	160	161	162	163	164	165	166	167	168	169	170	171	172	173	174	175	176	177	178	179	180	181	182	183	184	185	186	187	188	189	190	191	192	193	194	195	196	197	198	199	200	201	202	203	204	205	206	207	208	209	210	211	212	213	214	215	216	217	218	219	220	221	222	223	224	225	226	227	228	229	230	231	232	233	234	235	236	237	238	239	240	241	242	243	244	245	246	247	248	249	250	251	252	253	254	255	256	257	258	259	260	261	262	263	264	265	266	267	268	269	270	271	272	273	274	275	276	277	278	279	280	281	282	283	284	285	286	287	288	289	290	291	292	293	294	295	296	297	298	299	300	301	302	303	304	305	306	307	308	309	310	311	312	313	314	315	316	317	318	319	320	321	322	323	324	325	326	327	328	329	330	331	332	333	334	335	336	337	338	339	340	341	342	343	344	345	346	347	348	349	350	351	352	353	354	355	356	357	358	359	360	361	362	363	364	365	366	367	368	369	370	371	372	373	374	375	376	377	378	379	380	381	382	383	384	385	386	387	388	389	390	391	392	393	394	395	396	397	398	399	400	401	402	403	404	405	406	407	408	409	410	411	412	413	414	415	416	417	418	419	420	421	422	423	424	425	426	427	428	429	430	431	432	433	434	435	436	437	438	439	440	441	442	443	444	445	446	447	448	449	450	451	452	453	454	455	456	457	458	459	460	461	462	463	464	465	466	467	468	469	470	471	472	473	474	475	476	477	478	479	480	481	482	483	484	485	486	487	488	489	490	491	492	493	494	495	496	497	498	499	500	501	502	503	504	505	506	507	508	509	510	511	512	513	514	515	516	517	518	519	520	521	522	523	524	525	526	527	528	529	530	531	532	533	534	535	536	537	538	539	540	541	542	543	544	545	546	547	548	549	550	551	552	553	554	555	556	557	558	559	560	561	562	563	564	565	566	567	568	569	570	571	572	573	574	575	576	577	578	579	580	581	582	583	584	585	586	587	588	589	590	591	592	593	594	595	596	597	598	599	600	601	602	603	604	605	606	607	608	609	610	611	612	613	614	615	616	617	618	619	620	621	622	623	624	625	626	627	628	629	630	631	632	633	634	635	636	637	638	639	640	641	642	643	644	645	646	647	648	649	650	651	652	653	654	655	656	657	658	659	660	661	662	663	664	665	666	667	668	669	670	671	672	673	674	675	676	677	678	679	680	681	682	683	684	685	686	687	688	689	690	691	692	693	694	695	696	697	698	699	700	701	702	703	704	705	706	707	708	709	710	711	712	713	714	715	716	717	718	719	720	721	722	723	724	725	726	727	728	729	730	731	732	733	734	735	736	737	738	739	740	741	742	743	744	745	746	747	748	749	750	751	752	753	754	755	756	757	758	759	760	761	762	763	764	765	766	767	768	769	770	771	772	773	774	775	776	777	778	779	780	781	782	783	784	785	786	787	788	789	790	791	792	793	794	795	796	797	798	799	800	801	802	803	804	805	806	807	808	809	810	811	812	813	814	815	816	817	818	819	820	821	822	823	824	825	826	827	828	829	830	831	832	833	834	835	836	837	838	839	840	841	842	843	844	845	846	847	848	849	850	851	852	853	854	855	856	857	858	859	860	861	862	863	864	865	866	867	868	869	870	871	872	873	874	875	876	877	878	879	880	881	882	883	884	885	886	887	888	889	890	891	892	893	894	895	896	897	898	899	900	901	902	903	904	905	906	907	908	909	910	911	912	913	914	915	916	917	918	919	920	921	922	923	924	925	926	927	928	929	930	931	932	933	934	935	936	937	938	939	940	941	942	943	944	945	946	947	948	949	950	951	952	953	954	955	956	957	958	959	960	961	962	963	964	965	966	967	968	969	970	971	972	973	974	975	976	977	978	979	980	981	982	983	984	985	986	987	988	989	990	991	992	993	994	995	996	997	998	999	1000	1001	1002	1003	1004	1005	1006	1007	1008	1009	1010	1011	1012	1013	1014	1015	1016	1017	1018	1019	1020	1021	1022	1023	1024	1025	1026	1027	1028	1029	1030	1031	1032	1033	1034	1035	1036	1037	1038	1039	1040	1041	1042	1043	1044	1045	1046	1047	1048	1049	1050	1051	1052	1053	1054	1055	1056	1057	1058	1059	1060	1061	1062	1063	1064	1065	1066	1067	1068	1069	1070	1071	1072	1073	1074	1075	1076	1077	1078	1079	1080	1081	1082	1083	1084	1085	1086	1087	1088	1089	1090	1091	1092	1093	1094	1095	1096	1097	1098	1099	1100	1101	1102	1103	1104	1105	1106	1107	1108	1109	1110	1111	1112	1113	1114	1115	1116	1117	1118	1119	1120	1121	1122	1123	1124	1125	1126	1127	1128	1129	1130	1131	1132	1133	1134	1135	1136	1137	1138	1139	1140	1141	1142	1143	1144	1145	1146	1147	1148	1149	1150	1151	1152	1153	1154	1155	1156	1157	1158	1159	1160	1161	1162	1163	1164	1165	1166	1167	1168	1169	1170	1171	1172	1173	1174	1175	1176	1177	1178	1179	1180	1181	1182	1183	1184	1185	1186	1187	1188	1189	1190	1191	1192	1193	1194	1195	1196	1197	1198	1199	1200	1201	1202	1203	1204	1205	1206	1207	1208	1209	1210	1211	1212	1213	1214	1215	1216	1217	1218	1219	1220	1221	1222	1223	1224	1225	1226	1227	1228	1229	1230	1231	1232	1233	1234	1235	1236	1237	1238	1239	1240	1241	1242	1243	1244	1245	1246	1247	1248	1249	1250	1251	1252	1253	1254	1255	1256	1257	1258	1259	1260	1261	1262	1263	1264	1265	1266	1267	1268	1269	1270	1271	1272	1273	1274	1275	1276	1277	1278	1279	1280	1281	1282	1283	1284	1285	1286	1287	1288	1289	1290	1291	1292	1293	1294	1295	1296	1297	1298	1299	1300	1301	1302	1303	1304	1305	1306	1307	1308	1309	1310	1311	1312	1313	1314	1315	1316	1317	1318	1319	1320	1321	1322	1323	1324	1325	1326	1327	1328	1329	1330	1331	1332	1333	1334	1335	1336	1337	1338	1339	1340	1341	1342	1343	1344	1345	1346	1347	1348	1349	1350	1351	1352	1353	1354	1355	1356	1357	1358	1359	1360	1361	1362	1363	1364	1365	1366	1367	1368	1369	1370	1371	1372	1373	1374	1375	1376	1377	1378	1379	1380	1381	1382	1383	1384	1385	1386	1387	1388	1389	1390	1391	1392	1393	1394	1395	1396	1397	1398	1399	1400	1401	1402	1403	1404	1405	1406	1407	1408	1409	1410	1411	1412	1413	1414	1415	1416	1417	1418	1419	1420	1421	1422	1423	1424	1425	1426	1427	1428	1429	143



FORMATO N° 01 CARGAS DE TRABAJO POR ACTIVIDAD

(01) CARGO : CRITE TAYAS-TAYAS CORPACORPE -EMP. CALI (AMANTHA CO.)
 (02) LONGITUD : CONSORCIO LAS TAYAS
 (03) CONTRATO : CONSORCIO LAS TAYAS
 (04) ACTIVIDAD : VELOCIDAD Y CONTROL
 (05) UNIDAD : KG
 (06) CUADRELA : 1

URBED : 0596
 IPTI DEPARTAMENTO : CAJAMARCA
 URBED : CONFINANZA
 URBED : ELIMINADO
 (11) MES : JUNIO (12) 2021

(100) TOTAL DIAS TRABAJADOS: 3

SEMANA	1ª SEMANA							2ª SEMANA							3ª SEMANA							4ª SEMANA							(15) Total Mensual	(16) OBSERVACIONES		
	M	D	J	V	S	L	M	M	D	J	V	S	L	M	M	D	J	V	S	L	M	M	D	J	V	S	L	M				
11-200																																
11-200																																
11-210																																
BE EFECTIVA																																
SU PUESTO																																




9.2. RELACIÓN DE PERSONAL; ROTATIVO, SOCIOS O TRABAJADOR

SERVICIO: MANTENIMIENTO PERIÓDICO Y RUTINARIO DEL CAMINO VECINAL: CRUCE TAYAS - TAYAS - CONGADIPE - EMP. CA-101 (AMANCHALOC)
UBICACIÓN: GUZMANGO - CONTUMAZA - CAJAMARCA

Datos del Prestador de Servicio			
N°	Apellidos y Nombres	DNI	CARGO
1	Magna Judith Zamora Cubas	71450501	GERENTE
2	Juan Carlos Aveillaneda Aiarcón.	26731466	CHOFER
3	Edin Uriol Plasencia.	70031937	MAESTRO
4	Eli Plasencia Mostacero	80079648	PEON
5	José Norberto Uriol Calvanapon	46577831	PEON
6	Yuner Amaya Tufino	71093739	PEON
7	Leidy Iris Uriol Mostacero.	46097513	PEON

CONSORCIO LAS TAYAS

 Magna Judith Zamora Cubas
 Representante Legal
 REPRESENTANTE LEGAL


 Ing. Juan Nicolas Colonia Cordova
 CIP: 123885
 RESIDENTE


 Victor Manuel Núñez Huamán
 INGENIERO CIVIL
 REG. CIP N° 166273

CLT CONSORCIO LAS TAYAS



FORMA Nº 0542

PROGRAMACION - DEL MES - 2021

PC: DISTRIBUIDORES
 1.00: 0.00 - 1.15.206

UBIQUIDAD: 01

CONSORCIO LAS TAYAS
 CREDITARIA S.A. / S. CONSIGADORA EN F. CAPITAL AMANUACHALDO
 VECINAL: DEPARTAMENTO
 INC. JUAN GONZALEZ COLONIA CORDOVA

ACTIVIDAD	UNID.	MES JUNIO							7ª SEMANA							8ª SEMANA							TOTAL										
		J	M	M	J	V	S	D	L	M	M	J	V	S	D	L	M	M	J	V	S	D											
Limpieza de Calles	0.40	K3							07	08	09	10	11	12	13	14	15	16	17	18	19	20	21	22	23	24	25	26	27	28	29	30	31
Reparación de Camión tipo II	40.00	M2	12.83	1.06	11.09	14.59			2.07	2.17	14.7	13.36	9.87				11.7	13.47	11.26	17.56	11.22	13.24	17.46	12.28	17.7	16.53	22.6	11.45	9.21				
Reparación de Camión tipo III	40.00	M2	1.25	12.4	21.62				1.58	13.08	11.4	19.47	11.56				11.5	17.6	16.49		13.34			15.34	11.07	13.61	11.5	9.84					
Desquije	2.50	M3																															
Reparación de Drenajes	9.40	M3																															
Perforación de la superficie y corte de mal	3.000.00	M2																															
Limpieza de Cuscos	400.00	ML	2.00	2.00	2.00	2.00	2.00	2.00	2.00	2.00	2.00	2.00	2.00	2.00	2.00	2.00	2.00	2.00	2.00	2.00	2.00	2.00	2.00	2.00	2.00	2.00	2.00	2.00	2.00	2.00	2.00		
Limpieza de Alcantarillas	40.00	M2	2.50																														
Limpieza de Baños	120.00	ML																															
Limpieza de Zapatos de Caucho	2.00	UND																															
Limpieza de Puente	60.00	ML																															
Encuentro de Box, Ceras de Agua	1200.00	M2	2.00	2.00	2.00	2.00	2.00	2.00	2.00	2.00	2.00	2.00	2.00	2.00	2.00	2.00	2.00	2.00	2.00	2.00	2.00	2.00	2.00	2.00	2.00	2.00	2.00	2.00	2.00	2.00	2.00		
Reparación de Limpieza	10.00	UND																															
Conservación de 5 cables	600.00	UND																															
Redistribución	25.00	M3																															
Vigilancia y Control	6.00	M3																															
Reparación de Motor Suro	1.00	UND																															
Reparación de Puente	4.00	M3																															
Transporte de Material de Construcción	4.00	M3																															

CONSORCIO LAS TAYAS

Magna Judith Zamora Cubas
 Representante Legal

CONSORCIO LAS TAYAS

Victor Manuel Núñez Huamán
 INGENIERO CIVIL
 REG. CIP Nº 186273

CONSORCIO LAS TAYAS

Ing. Juan Nicolás Colonia Cordova
 CIP: 123885
 RESIDEN: B

CONSORCIO LAS TAYAS



FORMATO Nº 01.03

PROGRAMACION - SIGUIENTE MES - 2021

N° DE INABE/ ADDRESS: 05

REN: 00000...-150-500

LONGITUD: 18.34 Km.

CUADRILLA: 01

A CONSORCIO LAS TAYAS
 CIUDAD TAYAS - TAYAS - CONCEPCIÓN - E.V.P. CA-103 (AMANCALLOCO)
 VECINAL [X] DEPARTAMENTO DE TAYAS
 P. JOUAN NIPOLAS COLONIA C/ RDOVA

ACTIVIDADES	RENTAS	U/S	FEBRERA							MARCH							ABRIL							TOTAL										
			J	K	L	M	N	O	P	Q	R	S	T	U	V	W	X	Y	Z	AA	AB	AC	AD		AE	AF								
Limpieza de Calzadas	0.6	KM	01	02	03	04	05	06	07	08	09	10	11	12	13	14	15	16	17	18	19	20	21	22	23	24	25	26	27	28	29	30	31	303.95
Barrido - Camino Tr. 011	40.00	M2	12.86	12.86	12.86	12.86	12.86	12.86	12.86	12.86	12.86	12.86	12.86	12.86	12.86	12.86	12.86	12.86	12.86	12.86	12.86	12.86	12.86	12.86	12.86	12.86	12.86	12.86	12.86	12.86	12.86	12.86	12.86	238.41
Barrido - Camino Tr. 011	40.00	M2	18.86	18.86	18.86	18.86	18.86	18.86	18.86	18.86	18.86	18.86	18.86	18.86	18.86	18.86	18.86	18.86	18.86	18.86	18.86	18.86	18.86	18.86	18.86	18.86	18.86	18.86	18.86	18.86	18.86	18.86	18.86	14.63
Desaguado	2.51	M3																																1.892.73
Remoción de Derrumbes	9.00	M3																																6.94
Perforación de la superficie - Ingreso de agua	3.000.00	M2																																64.87
Limpieza de Cunetas	400.00	M																																1.892.73
Limpieza de Alcantarillas	2.00	U/S																																6.94
Limpieza de Balcón	400.00	M3																																64.87
Limpieza de Zanjas - y Conexión	1200.00	M																																1.892.73
Limpieza de Puentes	2.00	U/S																																6.94
Ensayo de Resp. Curva de Agua	60.00	M																																64.87
Roca y Limpieza	1.200.00	M2	100.00	100.00	100.00	100.00	100.00	100.00	100.00	100.00	100.00	100.00	100.00	100.00	100.00	100.00	100.00	100.00	100.00	100.00	100.00	100.00	100.00	100.00	100.00	100.00	100.00	100.00	100.00	100.00	100.00	100.00	7.543.97	
Conversión de S&S	10.00	U/S																																3.15
Refractación	600.00	U/S																																3.15
Vigilancia y Control	25.00	M																																30.92
Reparación de Muro Seco	6.00	M3																																30.92
Reparación de Puentes	1.00	U/S																																30.92
Trasporte de Materiales	6.00	M3																																30.92


CONSORCIO LAS TAYAS

Magra Judith Zamora Cutas
 Representante Legal
 REPRESENTANTE LEGAL

Victor Manuel Nájera Huamán
 INGENIERO CIVIL
 REG. CIP Nº 186273

Ing. Juan Nicolás Colonna Gordoya
 CIP Nº 123685
 RESIDENTE

83




ANEXO N° 07
(PROGRAMACION DEL SIGUIENTE
MES)


.....
Ing. Juan Nicolas Colonia Cordova
CIP: 123885

CONSORCIO LAS TAYAS

.....
Magra Judith Zamora Cubas
Representante Legal


.....
Victor Manuel Núñez Huamán
INGENIERO CIVIL
REG. CIP N° 186273

CLT CONSORCIO LAS TAYAS



BOLETIN N° 01 CARGAS DE TRABAJO POR ACTIVIDAD

(01) CAMINO : ORE TAYAS - TAYAS CONCORDIA - BARBACUDA (AM. NCHVI 2)

(02) LONGITUD : 15.260 KM

(03) CONTRATISTA : ASOCIADO AS TAYAS

(04) ACTIVIDAD : O/CHEO - CAJINOTURC III

(05) UNIDAD : M

(06) CUADRELLA : 1

UBR EO : 2.306

(07) DEPARTAMENTO : CAJAMARCA

(08) PROVINCIA : CUSUMAZA

(09) DISTRITO : QI MANGO

(10) TOTAL DE DIAS TRABAJADOS : 1

(11) MES : JULIO

(12) AÑO : 2021

MES	1. SEMANA			2. SEMANA			3. SEMANA			4. SEMANA			5. SEMANA			TOTAL	(19) TOTA	(10) OBREROS ACTIVOS									
	L	M	J	L	M	J	L	M	J	L	M	J	L	M	J												
1	07	08	09	10	11	12	13	14	15	16	17	18	19	20	21	22	23	24	25	26	27	28	29	30	15,1/2		
2	07	08	09	10	11	12	13	14	15	16	17	18	19	20	21	22	23	24	25	26	27	28	29	30	5,18		
3	07	08	09	10	11	12	13	14	15	16	17	18	19	20	21	22	23	24	25	26	27	28	29	30	7,8		
4	07	08	09	10	11	12	13	14	15	16	17	18	19	20	21	22	23	24	25	26	27	28	29	30	12,9		
5	07	08	09	10	11	12	13	14	15	16	17	18	19	20	21	22	23	24	25	26	27	28	29	30	14,6		
6	07	08	09	10	11	12	13	14	15	16	17	18	19	20	21	22	23	24	25	26	27	28	29	30	13,1/1		
7	07	08	09	10	11	12	13	14	15	16	17	18	19	20	21	22	23	24	25	26	27	28	29	30	9,14		
8	07	08	09	10	11	12	13	14	15	16	17	18	19	20	21	22	23	24	25	26	27	28	29	30	16,40		
9	07	08	09	10	11	12	13	14	15	16	17	18	19	20	21	22	23	24	25	26	27	28	29	30	13,6		
10	07	08	09	10	11	12	13	14	15	16	17	18	19	20	21	22	23	24	25	26	27	28	29	30	8,13		
11	07	08	09	10	11	12	13	14	15	16	17	18	19	20	21	22	23	24	25	26	27	28	29	30	5,4		
12	07	08	09	10	11	12	13	14	15	16	17	18	19	20	21	22	23	24	25	26	27	28	29	30	7,16		
13	07	08	09	10	11	12	13	14	15	16	17	18	19	20	21	22	23	24	25	26	27	28	29	30	4,13		
14	07	08	09	10	11	12	13	14	15	16	17	18	19	20	21	22	23	24	25	26	27	28	29	30	7,12		
15	07	08	09	10	11	12	13	14	15	16	17	18	19	20	21	22	23	24	25	26	27	28	29	30	6,17		
16	07	08	09	10	11	12	13	14	15	16	17	18	19	20	21	22	23	24	25	26	27	28	29	30	11,17		
17	07	08	09	10	11	12	13	14	15	16	17	18	19	20	21	22	23	24	25	26	27	28	29	30	21,00		
18	07	08	09	10	11	12	13	14	15	16	17	18	19	20	21	22	23	24	25	26	27	28	29	30	25,88		
19	07	08	09	10	11	12	13	14	15	16	17	18	19	20	21	22	23	24	25	26	27	28	29	30	16,96		
20	07	08	09	10	11	12	13	14	15	16	17	18	19	20	21	22	23	24	25	26	27	28	29	30	23,15		
21	07	08	09	10	11	12	13	14	15	16	17	18	19	20	21	22	23	24	25	26	27	28	29	30	-		
22	07	08	09	10	11	12	13	14	15	16	17	18	19	20	21	22	23	24	25	26	27	28	29	30	247,57		
23	07	08	09	10	11	12	13	14	15	16	17	18	19	20	21	22	23	24	25	26	27	28	29	30	80,0		
24	07	08	09	10	11	12	13	14	15	16	17	18	19	20	21	22	23	24	25	26	27	28	29	30	3,09		

CONSORCIO LAS TAYAS

Magna Judith Zamora Cutas
Ingeniera Civil
REG. CIP N° 186273

Ing. Juan Nicolas Colonia Cordova
CIP: 123885

Victor Manuel Nubez Huamán
INGENIERO CIVIL
REG. CIP N° 186273

INSPECTOR

FORMATO 01

CARGAS DE TRABAJO POR ACTIVIDAD

ACTIVIDAD	1ª SEMANA					2ª SEMANA					3ª SEMANA					4ª SEMANA					TOTAL	UNID.	(10) OBSERVACIONES				
	L	M	M	V	S	L	M	M	V	S	L	M	M	V	S	L	M	M	V	S							
(01) CAMINO	07	08	09	10	11	12	13	14	15	16	17	18	19	20	21	22	23	24	25	26	27	28	29	30	1.00	M	
(02) LONGITUD	07	08	09	10	11	12	13	14	15	16	17	18	19	20	21	22	23	24	25	26	27	28	29	30	2.01	M	
(03) CONTRAESTIA																									1.00	M	
(04) ACTIVIDAD																									3.01	M	
(05) UNIDAD																									5.0	M	
(06) CIUDAD																									0.6	M	
TOTAL																									12.21		

UBI : 00
 (07) DEPARTAMENTO :
 (08) PROVINCIA :
 (09) DISTRITO :
 (10) TOTAL DIAS TRABAJO :
 (11) MES :
 (12) AÑO :
 (13) OBSERVACIONES :

CONSORCIO LAS TAYAS

[Signature]
 Magaly Zamora Curbas
 RECAJERO GENERAL

[Signature]
Victor Manuel Muñoz Huamán
 INGENIERO CIVIL
 REG. CIP N° 186273

[Signature]
 Ing. Juan Morales Coloma Cordova
 CIP: 423885

INFORME N°




FORIATION-01 CARGAS DE TRABAJO POR ACTIVIDAD

UNIDAD	1ª SEMANA							2ª SEMANA							3ª SEMANA							TOTAL	UNIC	10. OBSERVACIONES								
	D	E	V	J	M	J	S	D	E	V	J	M	J	S	D	E	V	J	M	J	S											
01) CAMINO																																
02) LANCILLO																																
03) CONTRAVIETA																																
04) ACTIVIDAD																																
05) UNIDAD																																
06) CHADRELLA																																



70

6. PANEL FOTOGRAFICO



Ing. Juan Nicolas Colonia Cordova
CIP: 125665

CONSORCIO LAS TAYAS


Magna Judith Zamora Cubas
Representante Legal



Victor Manuel Núñez Huamán
INGENIERO CIVIL
REG. CIP N° 186273




6. PANEL FOTOGRÁFICO




Foto N° 01: Charra diaria para todos los trabajadores del tramo antes de realizar los trabajos de mantenimiento.



Foto N° 02: Limpieza de cunetas.


Ing. Juan Nicolas Coloma Cordova
CIP: 123885

CONSORCIO LAS TAYAS


Magna Judith Zamora Cubas
Representante Legal



Victor Manuel Núñez Huamán
INGENIERO CIVIL
REG. CIP N° 186273



Foto N° 03: Limpieza de cunetas.






Foto N° 04: Limpieza de cunetas (después).


Ing. Juan Nicolás Colonia Cordova
CIP: 123885

CONSORCIO LAS TAYAS


Magna Judith Zamora Cubas
Representante Legal


Victor Manuel Núñez Huamán
INGENIERO CIVIL
REG. CIP N° 186273




Foto N° 05: Limpieza de cunetas (después).





Foto N° 06: Remoción de derrumbes.


Ing. Juan Nicolas Colonia Cordova
CIP: 123885

CONSORCIO LAS TAYAS

Magna Judith Zamora Cubas
Representante Legal


Victor Manuel Nunez Huaman
INGENIERO CIVIL
REG. CIP N° 186273

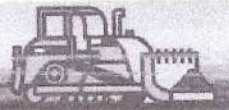


Foto N° 07: Remoción de derrumbes.





Foto N° 08: Remoción de derrumbes (después), limpieza de calzada.


Ing. Juan Nicolas Colonia Cordova
CIP: 123885

CONSORCIO LAS TAYAS

Magna Judith Zamora Cubas
Representante Legal


Victor Manuel Núñez Huamán
INGENIERO CIVIL
REG. CIP N° 186273




Foto N° 09: Remoción de derrumbes (después), limpieza de calzada.



FOTO N° 10: Se puede observar la ejecución de la partida de bacheo (durante).


Ing. Juan Nicolas Colonia Cordova
CIP: 123885

CONSORCIO LAS TAYAS


Magna Judith Zamora Cubas
Representante Legal



Victor Manuel Núñez Huamán
INGENIERO CIVIL
REG CIP N° 186273



FOTO N° 11: Se puede observar la ejecución de la partida de bacheo y construcción de muro seco (durante).



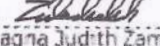


FOTO N° 12: Se puede observar la ejecución de la partida de bacheo (durante).


Ing. Juan Nicolas Colenta Cordova
CIP: 123885

CONSORCIO LAS TAYAS

Magna Judith Zamora Cutas
Representante Legal


Victor Manuel Nuñez Huamán
INGENIERO CIVIL
REG. CIP N° 186273




FOTO N° 13: Se puede observar la ejecución de la partida de bacheo (durante).




FOTO N° 14: Construcción de muro seco (durante).


 Ing. Juan Nicolas Colonia Cordova
 CIP-123865

CONSORCIO LAS TAYAS

 Magna Judith Zamora Cubas
 Representante Legal

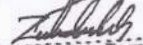

 Victor Manuel Nunez Huaman
 INGENIERO CIVIL
 REG CIP N° 186273



7. COPIA DEL CUADERNO DEL MANTENIMIENTO


Ing. Juan Nicolas Colonia Cordova
CIP: 123885

CONSORCIO LAS TAYAS


Magna Judith Zamora Cubas
Representante Legal


Victor Manuel Núñez Huamán
INGENIERO CIVIL
REG. CIP Nº 186273



CUADERNO DE OBRA

Nº 15

FECHA: 01 de JUNIO del 2011 MODALIDAD: Por Certificación

OBRA: Ejecución del mantenimiento preventivo y correctivo del camino 0-1001

PROYECTO: CARRETERA TAYAS-TAYAS - CANTON DE CAYAPA - 101 (MUNICIPIO DE TAYAS)


PROGRAMA: _____


ENTIDAD EJECUTORA: Consorcio las Tayas


Asiento N° 93 01-06-2011

DEL RESIDENTE

Se inicia la jornada de trabajo con la toma de temperatura y estado de mano de obra de personal dando cumplimiento al protocolo sanitario CUI 195V seguida se inicia con la jornada de trabajo iniciando con la limpieza de curvas y alcantarillas y baches dando así finalizando la jornada del día sin ninguna novedad.


 Ing. Juan Nicolas Colonia Cordova
 CIP: 123885


 Victor Manuel Nunez Huaman
 INGENIERO CIVIL
 Reg. CIP. N° 13273


 Ing. Juan Nicolas Colonia Cordova
 CIP: 123885
 ING. RESIDENTE

ING. SUPERVISOR

CUADERNO DE OBRA



FECHA: VIERNES 4 DE JUNIO DE 2021 MODALIDAD: Por CONSULTA

OBRA: ejecución y mantenimiento preventivo y planificado DEL CANTON

PROYECTO: VENIAL CUNCE TAYAS TAYAS - CONCORDIA BCU/CA-101 TAYAS (HAK)

PROGRAMA: _____

ENTIDAD EJECUTORA: CONSORCIO TAYAS

ASIENTO N° 94 04-CE-2021
DEL RESIDENTE
SE DA INICIO A LA JORNADA DE TRABAJO CON LA TOMA DE
TEMPERATURA Y LAVADO DE MANOS DE TODO
EL PERSONAL DE TRABAJO EN SEGUNDA SE
DA INICIO A LA CHARLA DE 5 MINUTOS
EN LA CUAL SE TRATA EL TEMAS LOS HIGIENE
Y LA IMPORTANCIA DE LA JORNADA DE TRABAJO EN
SEGUNDA SE INICIA CON LA LIMPIEZA
DE CUERTAS Y BARRILES.

Ing. Juan Nicolas Colonia Cordova
CIP-123885

ASIENTO N° 95 DEL INSPECTOR

- SE verificó la toma de temperatura y el lavado de manos de todo el personal de trabajo
- tambien se verificó la charla de 5 minutos
- se verificó las actividades tales como limpieza de cuartos y limpieza de baldosas.
- se recomienda Realizar la actividad de Sanitización como el Astrecho.

Victor Manuel Nunez Huamán
ING. INSPECTOR
Reg. CIP No. 188273

Ing. Juan Nicolas Colonia Cordova
CIP-123885
ING. RESIDENTE

ING. SUPERVISOR

CUADERNO DE OBRA



FECHA: Lunes 07 de Junio 2011 MODALIDAD: Por Contrato

OBRA: Ejecución del mantenimiento preventivo y correctivo al camino

PROYECTO: Veredal Cumbre Tayas - Taya - (C/Carretera - EP CA-101) (Manabita).

PROGRAMA: _____

ENTIDAD EJECUTORA: CONTRATO LAS TAYAS

ASIENTO NO 96
DEL RESIDENTE.
Se inicio el día con presencia de neblina y lluvia desde temprano, no permitiendo la realización de ninguna actividad, se suspende el trabajo ya que el clima no permite la ejecución de trabajos, por consecuencia de neblina lo cual puede generar accidentes graves y eventual de vidas es por ello se suspenden las actividades.

Ing. Juan Nicolas Colonia Cordova
CIP: 123885

ASIENTO NO 97 DEL INSPECTOR.

Se verificó la presencia de neblina y lluvias, donde cual es una zona muy peligrosa..

Victor
ING. INSPECTOR
INGENIERO CIVIL
Reg. CIP N° 183278

Ing. Juan Nicolas Colonia Cordova
CIP: 123885

ING. RESIDENTE

ING. SUPERVISOR

CUADERNO DE OBRA



FECHA: VIERNES 04 JUNIO 2021 MODALIDAD: Por CONTRATA

OBRA: EJECUCIÓN DEL MANTENIMIENTO PERIÓDICO Y REPARACIÓN DEL CANTINO UECINIA

PROYECTO: CRUCE TAYAS-TAYAS (CONGADIFE EMP. CA 101 (AUXARH/CC))

PROGRAMA: _____

ENTIDAD EJECUTORA: CONSORCIO LAS TAYAS

ASIENTO N° 98 VIERNES 04 JUNIO 2021

DEL RESIDENTE -
Por la mañana se continúa con las actividades del proyecto considerando con los protocolos de prevención COVID-19 con la siguiente medida de manos de lavado el personal presente, se continúa la investigación con la charla virtual y seguridad en el trabajo. Se continúa con las actividades del día con la ejecución de las actividades y trabajos de limpieza y ordenes y reparaciones. Al mediodía 02:30 PM se suspende las actividades por finalizar las actividades por el contrato número y número.

Ing. Juan Nicolas Colonia Cordova
CIP: 123885

ASIENTO N° 99
DEL INSPECTOR.

- Se verificó las Actividades de Bioseguridad. Realizando el lavado de manos y toma de temperatura.
- Asimismo se realizó la charla sobre protección y seguridad.
- Se verificó la realización de los trabajos como limpieza de canchales, limpieza de alrededores, limpieza de Baños.

Ing. Carlos Néstor Huamán
INGENIERO CIVIL
Reg. CIP N° 186273

Ing. Juan Nicolas Colonia Cordova
CIP: 123885
ING. RESIDENTE

ING. SUPERVISOR

CUADERNO DE OBRA



FECHA: VIERNES 11 DE JUNIO 2021 MODALIDAD: _____

OBRA: EJECUCIÓN DEL MANTENIMIENTO PERIÓDICO Y DIUTARIO DE LIMPIO VENTIL

PROYECTO: CONCE TAYAS - TAYAS - (CONSORCIO EMP. CA ICI (ADUANTE)).

PROGRAMA: _____

ENTIDAD EJECUTORA: CONSORCIO LAS TAYAS.

ASIENTO N° 100
DEL PRESIDENTE

VIERNES 11 DE JUNIO 2021

Se da inicio a la actividad con el cumplimiento de las medidas de bioseguridad y prevención y control de COVID-19 y de higiene y limpieza de las manos. Se realiza la limpieza de las superficies de manera periódica y se emplea la cantidad de personal de limpieza (comerciantes) al día de acuerdo al trabajo a realizar. Se emplea el personal auxiliar en caso de alguna emergencia en el trabajo. Se emplea el personal al trabajo y se continúa con la limpieza de las superficies y bienes. En la tarde se continúa con las actividades del trabajo hasta el final terminando las actividades con normalidad.

ASIENTO N° 101
DEL INSPECTOR

Ing. Juan Nicolas Colonia Cordova
CIP: 123885

- Se verificó la continuación de las actividades de limpieza de curules, limpieza de badenas.
- Asimismo se recomienda realizar los dictámenes de trabajo, también la serialización.

Victor Manuel Nuñez Huamán
ING. INSPECTOR
Reg. CIP N° 186273

Ing. Juan Nicolas Colonia Cordova
ING. SUPERVISOR
CIP: 123885

ING. SUPERVISOR

CUADERNO DE OBRA



FECHA: JUEVES 14 DE JUNIO 2021 MODALIDAD: Por Costeata
OBRA: ES-ECUCION DEL MANTENIMIENTO PERIODICO Y RUTINARIO DEL CAMINO
PROYECTO: VEGUNA CRUCE TAYA - TAYAS - CROGAVINE CAR. CA 107 (HINCHAYALI).
PROGRAMA: _____
ENTIDAD EJECUTORA: CONSORCIO LAS TAYAS

ASIENTO N° 104
DEL RESIDENTE
Se da inicio con el auxilio de manos y fuerza de
TEMPERATURA DANDO CUMPLIMIENTO AL PLAN (CUI)-79
EN TENCION DE LA SALUD DE PERSONAL Y LA APLICACION
DE DA INICIO A LA LIMPIEZA DE CUNETAS Y DE DRENAJES
TAL SENTIDO SE DIVIDE EN DOS GRUPOS DE
TRABAJO PARA REALIZAR LOS TRABAJOS EN EL TRAZADO
DE TRAZADO LAS ACTIVIDADES SON SIGUIENTE SEDEJANTES EN
EL TRAZADO.

Ing. Juan Nicolas Colonia Cordova
CIP: 123885

ASIENTO N° 105 DEL INSPECTOR.

- Se verifico el cumplimiento de las actividades.
de las obras fidei Biorquitudad y la Chavala
Correspondiente
- Se verifico la realizacion de limpieza de Cunetas
y limpieza de drenajes.
- Se recomienda Realizar la actividad
de bacheo.

Victor Manuel Nuñez Huaman
INGENIERO CIVIL
Reg. CIP N° 189277
ING. INSPECTOR

Ing. Juan Nicolas Colonia Cordova
CIP: 123885
ING. RESIDENTE

ING. SUPERVISOR

CUADERNO DE OBRA



FECHA: LUNES 27 DE JUNIO 2021 MODALIDAD: PER CONTUATA

OBRA: EJECUCIÓN DEL MANTENIMIENTO PERIÓDICO Y RUTINARIO DEL CALLEO VIAL

PROYECTO: CALLE TAYAS - TAYAS CENSUADO DIST. CA 107 (MARCHA 101)

PROGRAMA: _____

ENTIDAD EJECUTORA: CONSORCIO TAYAS -

ASIENTO N° 106 LUNES 27 DE JUNIO 2021
DEL SUPERVISOR.
SE INICIA LA ACTIVIDAD DEL DÍA CON LA REUNIÓN DE COVID-19 CON LA TOMA DE TEMPERATURA Y LAVADO DE MANOS Y INSPECCIÓN DE CARRETES CON ACCES, LUEGO SE TRABAJA CON LA CHANLA DE SOLO MANTENIMIENTO CUANDO SE TRABAJA CON LOS CAÑOS Y LA IMPORTANCIA DE LA SEGURIDAD EN EL TRABAJO Y SE DA INICIO A LOS TRABAJOS DE LIMPIEZA DE CAÑOS Y PINTADO DE ITES VENTILACIONES. SE DA POR FINALIZADO EN EL DÍA.

Ing. Juan Nicolas Colonia Cordova
CIP: 123885

ASIENTO N° 107 DEL INSPECTOR.

- Se verifica la realización de las actividades tales como limpieza de ~~caños~~ - Colgaduras, limpieza de canchales y pintado de Postes.
Alomateños.

Victor Manuel Pérez Huaman
INGENIERO CIVIL
ING. INSPECTOR

Ing. Juan Nicolas Colonia Cordova
CIP: 123885
ING. RESIDENTE

ING. SUPERVISOR

CUADERNO DE OBRA



FECHA: MIÉRCOLES 23 DE JUNIO 2021 MODALIDAD: PER CONTINUA
OBRA: EJECUCIÓN DEL MANTENIMIENTO PERIÓDICO Y DESTIÑADO DEL CALLEÓN
PROYECTO: Urbinal Cusco - TAYAS - TAYAS - CUBANILDE EMP. CA 101 (MANTENIM.)
PROGRAMA: _____
ENTIDAD EJECUTORA: MUNICIPIO LAS TAYAS

ASIENTO N° 108 MIÉRCOLES 23 DE JUNIO 2021
DEL PRESIDENTE -
Se da inicio a la actividad del día con la toma de temperatura al personal de TAYASO, TAYAS (MANTENIMIENTO YHU) COVID-19. Como también de MANOS Y DECONTAMINACIÓN DE MANOS.
Luego se prosiguió a la hora de cinco minutos luego nos dirigimos al lugar de TAYASO dando inicio a las actividades limpieza de PASARELAS, CUNETAS y PINTADO DE LETREROS Y TUBOS VENTILADORES. También se dirigió por las VEREDAS. Al momento de las 3:30 PM inició presencia de MANOS - VEREDAS EN LA ZONA LAUNO POR FAMILIAS DE LAS ACTIVIDADES DEL DÍA.

Ing. Juan Nicolas Colonia Cordova
CIP. 123885

ASIENTO N° 109 DEL INSPECTOR.

- Se verificó la realización de las actividades, tales como de Bioseguridad que consiste en la desinfección, lavado de manos, toma de temperatura.
- Asimismo también se verificó la charla de Cooperación de Seguridad - Utilización de EPPs.
- Asimismo también se verificó la limpieza de curules, limpieza de Bacteriel, pintado de Señales informativas, limpieza de Bacteriel.

Victor Manuel Nunez Huaman
INGENIERO CIVIL
ING. INSPECTOR

Ing. Juan Nicolas Colonia Cordova
INGENIERO SUPERVISOR
ING. SUPERVISOR

CUADERNO DE OBRA

Nº



FECHA: lunes 28 de Junio 2021 MODALIDAD: REMEDIACIÓN

OBRA: Ejecución del mantenimiento preventivo y rutinario del cuadro eléctrico

PROYECTO: Centro TAYAS - TAYAS - CONEJOS DE SULLCA 101 (ALMACÉN)

PROGRAMA: _____

ENTIDAD EJECUTORA: CONSEJO TAYAS

Asiento N° 110 Lunes 28 de Junio 2021
del residente.

Se da inicio a la actividad del día a prevención de COVID-19 con la toma de temperatura y lavado de manos y desinfección con alcohol dando cumplimiento a la prevención del COVID-19. Se da inicio de inicio con la salida de 5 minutos con la presencia del personal. Se da inicio a las actividades del día limpieza de paredes de banco y limpieza de muebles y lavado de tres kilómetros y banco de nueva para la limpieza de terrenos y lavado por finalizando las actividades del día sin ninguna novedad.

Ing. Juan Nicolas Colonia Cordova
CIP: 123885

Asiento N° 111

DEL INSPECTOR.

- Se verificó la realización de las actividades tales como limpieza de Bancos, Baches y limpieza de canchales, así como también pintura de postes kilométricos.

Victor Manuel Núñez Huamán
INGENIERO CIVIL
Reg. CIP. N° 20278
ING. INSPECTOR

Ing. Juan Nicolas Colonia Cordova
CIP: 123885
ING. RESIDENTE

ING. SUPERVISOR

CUADERNO DE OBRA



FECHA: Miércoles 30 de Junio 2011 MODALIDAD: _____
OBRA: Ejecución del Mejoramiento Tecnico y Retiro del Cauce
PROYECTO: Urbal Cauce Tayas-Tayas (Contrato S.M. LA-101/2009/H/LC)
PROGRAMA: _____
ENTIDAD EJECUTORA: CRUCARIO LAS TAYAS

Asiento N° 112 Miércoles 30 de Junio 2011
del Presidente:
Se dio inicio a la actividad del día con la toma de temperatura y lavado de manos dando cumplimiento a la prevención y cuidado de la salud del (COIN)-19 dando inicio al inicio a la marcha de 5 minutos tomando el tema la importancia de la salud de los participantes dando inicio a las actividades de trabajo con la limpieza de cunetas y baldones a lo largo del día y finalizando las actividades sin ninguna novedad.

Ing. Juan Nicolas Colonia Cordova
CIP: 123885

Asiento No 113

DEL INSPECTOR.

- Se verificó la realización de las actividades tales como Bio Seguridad que consiste en la clasificación, lavado de manos y toma de temperatura.
- Asimismo también se verificó la realización de ejecución de actividades tales como limpieza de cunetas y limpieza de baldones.
- Se recomienda hacer el Plan de Trabajo para hacer el siguiente plan de trabajo.

Victor Manuel Nñez Huamán
INGENIERO CIVIL
Reg. CIP N° 126279
ING. INSPECTOR

Ing. Juan Nicolas Colonia Cordova
INGENIERO CIVIL
CIP: 123885

ING. SUPERVISOR



8. PUNTOS CRÍTICOS


.....
Ing. Juan Nicolas Colonia Cordova
CIP: 122906

CONSORCIO LAS TAYAS

.....
Magna Judith Zamora Cubas
Representante Legal


.....
Víctor Manuel Núñez Huamán
INGENIERO CIVIL
REG. CIP N° 186273




PUNTOS CRÍTICOS


- DERRUMBES:

De la progresiva 3+500 ha la progresiva 5+750 se ha identificado la presencia de derrumbes por los taludes que tienen pendientes pronunciadas y, que, al haber precipitaciones en la zona agrava la situación, ya que al colmatar las cunetas el curso de agua de lluvia entra en la calzada produciendo que el material se sature.

En cuanto a las cunetas, al ser conformadas y muchas de ellas aperturadas en Fase II se encontró que el terreno natural está compuesto por roca fija, lo que ha ocasionado que las cunetas no hayan tenido la profundidad correspondiente, en un tramo de 701.50ml no se realizó dicha partida, la que a su vez no fue valorizada. Es por ello, que sumado a los derrumbes constantes en la zona a lo mencionado en el párrafo anterior dichas cunetas se ven afectadas, por lo que se ha dado como 1° PRIORIDAD a la partida de REMOCIÓN DE DERRUMBES.



Ing. Juan Nicolás Colonia Córdova
CIP: 123885

CONSORCIO LAS TAYAS


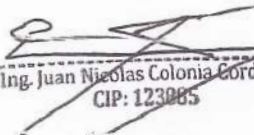
Magna Judith Zamora Cubas
Representante Legal




Victor Manuel Núñez Huamán
INGENIERO CIVIL
REG. CIP N° 185273



9. ANEXOS



Ing. Juan Nicolas Colonia Cordova
CIP: 123085

CONSORCIO LAS TAYAS


Magna Judith Zamora Cubas
Representante Legal




Victor Manuel Nunez Huaman
INGENIERO CIVIL
REG. CIP N° 186273



4

9.1. FACTURA



Ing. Juan Nicolás Colonia Cordova
CIP: 123885

CONSORCIO LAS TAYAS


Magna Judith Zamora Cubas
Representante Legal



Victor Manuel Núñez Huamán
INGENIERO CIVIL
REG. CIP. N° 186273



Caf. Los Aíamos N° Cd3 Villa Universitaria
Cajamarca - Cajamarca - Cajamarca
R.P.C.: 976 364059 - Cel: 995 037 314
E-mail: cerroaltosac@outlook.com

FACTURA

001- 0000027

Señor (es): MUNICIPALIDAD PROVINCIAL DE COTACAMA	O/C. N°	G. Remisión
Dirección: Sr. OCTAVIO ALVA N° 360	R.U.C. N° 20191657447	Fecha: 05/07/2021

CANTIDAD	UNIDAD	DESCRIPCION	P. UNITARIO	TOTAL
01		Por pago de la VALORIZACION N° 07 DEL SERVICIO EJECUCION DEL MANTENIMIENTO PERIODICO Y RUTINARIO DE CAMINO VECINAL CRUCE TAYAS - TAYAS - CONGADIBE - R.M.P. CA - 101 (FINANCIADO).		13,957.79

Son: **TRECE MIL NOVECIENTOS CINCUENTA Y SIETE CON 79/100 SOLES**

VALDEZ E.I.R.L.
VALDEZ
 R.U.C.: 20368727301
 Jr. Jose Galvez 818 - Cajamarca
 Tel.: 076-361144
 A. de I. N° 2924987163 - Serie 001
 del 1 al 100 - F.L. 24/02/2017

SUB TOTAL	11,828.63
I.G.V. (%)	2,129.15
TOTAL	13,957.79

Cancelado

USUARIO



9.2. RELACION DE PERSONAL



Ing. Juan Nicolas Colonia Cordova
CIP: 123885

CONSORCIO LAS TAYAS


Magna Judith Zamora Cutas
Representante Legal



Victor Manuel Nunez Huaman
INGENIERO CIVIL
REG. CIP N° 186273



9.2. RELACIÓN DE PERSONAL; ROTATIVO, SOCIOS O TRABAJADOR

SERVICIO: MANTENIMIENTO PERIÓDICO Y RUTINARIO DEL CAMINO VECINAL: CRUCE TAYAS - TAYAS - CONGADIPE - EMP. CA-101 (AMANCHALOC)
UBICACIÓN: GUZMANGO - CONTUMAZA - CAJAMARCA

Datos del Prestador de Servicio			
Nº	Apellidos y Nombres	DNI	CARGO
1	Magna Judith Zamora Cubas	71450501	GERENTE
2	Juan Carlos Avellaneda Alarcón.	26731466	CHOFER
3	Edin Uriol Plasencia.	70031937	MAESTRO
4	Eli Plasencia Mostacero	80079648	PEON
5	José Norverto Uriol Calvanapon	46577831	PEON
6	Yuner Amaya Tufino	71093739	PEON
7	Leidy Iris Uriol Mostacero.	46097513	PEON

CONSORCIO LAS TAYAS

Magna Judith Zamora Cubas

Magna Judith Zamora Cubas
Representante Legal

REPRESENTANTE LEGAL

Juan Nicolas Colon Cordova

Ing. Juan Nicolas Colon Cordova
CIP: 123885


RESIDENTE

Victor Manuel Núñez Huamán


Victor Manuel Núñez Huamán
INGENIERO CIVIL
REG. CIP Nº 186273



9.3. TAREO MENSUAL DE PERSONAL CON RESPECTIVA COPIA DE DNI


Ing. Juan Nicolas Colonna Cordova
CIP: 123685

CONSORCIO LAS TAYAS


Magna Judith Zamora Cubas
Representante Legal


Victor Manuel Nuñez Huamán
INGENIERO CIVIL
REG. CIP N° 186273



**TAREO MENSUAL DE PERSONAL CON RESPECTIVA COPIA DE DNI
HOJA DE TAREO DEL 17/06/2021 AL 30/06/2021**

SERVICIO: MANTENIMIENTO PERIÓDICO Y RUTINARIO DEL CAMINO VECINAL: CRUCE TAYAS - TAYAS - CONIADIPE - EMP. CA-101 (AMAHUCH/LOC)
 UBICACIÓN: GUZMAN/50 - CONTU/JAZA - CAJAMARCA
 PLANILLA: 17/06/2021 AL 30/06/2021

ITEM	NOMBRES Y APELLIDOS	DNI	CATEGORIA	SEMANA 03			SEMANA 04			SEMANA 05			TOTAL DIAS TRABAJADOS					
				17	18	19	20	21	22	23	24	25		26	27	28	29	30
1	Edin Uriol Plasencia.	26731-66	CHOFER	X	X	X												12
2	Eli Plasencia Moritacero	70031-37	MAESTRO	X	X	X												12
3	José Norvario Uriol Calvanapo	80079-48	PEON	X	X	X												12
4	Yner Amaya Tuño	46577-31	PEON	X	X	X												12
5	Lidy Iris Uriol Mystacero.	71093-39	PEON	X	X	X												12
6	Juan Carlos Avelanedá Alarcón.	46097-13	PEON	X	X	X												12

CONSORCIO LAS TAYAS

[Signature]
 Magna Lidia Zamora Cubas
 Representante Legal

REPRESENTANTE LEGAL

[Signature]
 Ing. Juan Nicolas Colujia-Cordova
 CIP: 128855
 PRESIDENTE

[Signature]
 Victor Manuel Núñez Huamán
 INGENIERO CIVIL
 REG. CIP N° 186273




.....
Ing. Juan Nicolas Colon Cordova
CIP: 128885

CONSORCIO LAS TAYAS

.....
Magna Judith Zamora Cubas
Representante Legal


.....
Victor Manuel Nunez Humán
INGENIERO CIVIL
REG CIP N° 186273



9.4. PLANILLA DE PAGO MENSUAL DE PERSONAL DEL MES ANTERIOR


.....
Ing. Juan Nicolas Colonia Cordova
CIP: 123885

CONSORCIO LAS TAYAS

.....
Magra Judith Zamora Cubas
Representante Legal


.....
Victor Manuel Nunez Huaman
INGENIERO CIVIL
REG. CIP N° 186273



PLANILLA



"MANTENIMIENTO PERIÓDICO Y FUTINARIO DEL CAMINO VECINAL: CRUCE TAYAS - TAYAS - CONGADIPE - EMP. CA. 101 (AMANCHALCC)"

UBICACIÓN: REGIÓN : CAJAMARCA
PROVINCIA : CONTUMAZA
DISTRITO : GUZMANGO

MODALIDAD: CONTRATA
PLANILLA N°: 003-2021
PERIODO : DEL 01/06.2021 al 30/05/2021

N° DE ORDEN	NOMBRES Y APELLIDOS	CATEGORÍA	DNI N°	DÍAS TRABAJADOS	JORNAL (S/.)	TOTAL A PAGAR (S/.)
1	Edy Uriol Plasencia.	CHOFER	26731446	26	46.15	1200.00
2	Eli Plasencia Mostacero	MAESTRO	70031937	26	57.69	1500.00
3	José Norberto Uriol Calvanapon	PEON	80079648	26	35.77	930.00
4	Yulier Anaya Tafino	PEON	46577831	26	35.77	930.00
5	Leidy Iris Uriol Mostacero.	PEON	71093739	26	35.77	930.00
6	Juan Carlos Avellaneda Alarcón.	PEON	46097573	26	35.77	930.00
TOTAL						6420.00

SON: SEIS MIL CUATROCIENTOS VEINTE CON 00/100 NUEVEVOS SOLES

Centumaza, 05 de julio del 2021

CONSORCIO LAS TAYAS

Magna Judith Amorá Cutas
Representante Legal
REPRESENTANTE LEGAL

Victor Manuel Núñez Huamán
INGENIERO CIVIL
REG CIP N° 186273

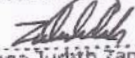
Ing. Juan Carlos Gofioria Cortázar
CIP: 123885
RESIDENTE



9.5. COPIA DE ACTA DE ENTREGA DE TERRENO



Ing. Juan Nicolas Colonia Cordova
CIP. 123885

CONSORCIO LAS TAYAS


Magna Judith Zamora Cubas
Representante Legal



Victor Manuel Nunez Huaman
INGENIERO CIVIL
REG/ CIP N° 166273



MUNICIPALIDAD PROVINCIAL DE CONTUMAZÁ

"AÑO DE LA UNIVERSALIZACIÓN DE LA SALUD"



31

ACTA DE ENTREGA DE TERRENO

DATOS GENERALES:

NOMBRE DEL SERVICIO: MANTENIMIENTO PERIÓDICO Y RUTINARIO DEL CAMINO VECINAL: CRUCE TAYAS - TAYAS - CONGADIPE - EMP. CA-101 (AMANCHALOC).

Nº DE CONTRATO: N°001-2020-MPC/CS

ENTIDAD CONTRATANTE: MUNICIPALIDAD PROVINCIAL DE CONTUMAZÁ.

CONTRATISTA: CONSORCIO LAS TAYAS; INTEGRADO POR :

- CIA ALTA MONTAÑA S.A.C.
- COLONIA - INGENIEROS S.A.C.

INSPECTOR: ING. DAVID JONATHAN HERNÁNDEZ ROJAS,

PLAZO DE EJECUCIÓN: 445 días

MONTO DE CONTRATO: S/ 1'170,654.71 (UN MILLÓN CIENTO SETENTA MIL SEISCIENTOS CINCUENTA Y CUATRO CON 71/100 SOLES).

En el **CASERÍO DE AMANCHALOC**, del distrito de **GUZMANGO**, provincia de **CONTUMAZÁ**, departamento **CAJAMARCA**, siendo las 4.30 pm. horas del día 20 del mes de Octubre del año 2020, se reunieron los responsables de la Entidad Contratante, Contratista y el personal técnico responsables de la ejecución del Servicio:

Nombre y apellido Representante Legal Entidad Contratante: OSCAR DANIEL SUAREZ AGUILAR .

Nombre y apellido Representante Legal Contratista: MAGNA JUDITH ZAMORA CUBAS.

Nombre y apellido del Residente: ING. JUAN NICOLÁS COLINA CORDOVA .

Nombre y apellido del Inspector: ING. DAVID JONATHAN HERNÁNDEZ ROJAS.

El área donde se ubica el servicio tiene las siguientes características:

El Servicio del MANTENIMIENTO PERIÓDICO Y RUTINARIO DEL CAMINO VECINAL: CRUCE TAYAS - TAYAS - CONGADIPE - EMP. CA-101(AMANCHALOC). Se ubica en las localidades de Tayas - Congadipe - Amanchaloc a una altitud Promedio de 3000 MSNM.


Adicionalmente, se verificó que la zona de intervención del Servicio se encuentra disponible y libre de reclamos por parte de terceros para proceder con el inicio de los trabajos.

En señal de conformidad con los términos de la presente Acta, se procederá a suscribirla.


 MUNICIPALIDAD PROVINCIAL DE CONTUMAZÁ
 Lic. Oscar Daniel Suarez Aguilar
 ALCALDE

Representante Legal de la Entidad Contratante


Nombre: OSCAR DANIEL SUAREZ AGUILAR.
DNI: 40686949


 Juan Nicolas Colina Cordova
 INGENIERO CIVIL
 CIP 123885

Residente

Nombre: ING JUAN NICOLÁS COLINA CORDOVA
DNI: 42711798
Nº Reg. Prof.: 123885

CONSORCIO LAS TAYAS


 Magna Judith Zamora Cubas
 Representante Legal


Nombre y apellido Representante Legal Contratista

Nombre: MAGNA JUDITH ZAMORA CUBAS
DNI: 7146050401


 David Jonathan Hernandez Rojas
 INGENIERO CIVIL
 CIP 109743

Inspector


Nombre: ING. DAVID JONATHAN HERNÁNDEZ ROJAS.
DNI: 26731668
Nº Reg. Prof.: 109743


 Víctor Manuel Nunez Huaman
 INGENIERO CIVIL
 REG. CIP N° 186273

CONSORCIO LAS TAYAS



9.6. COPIA DE ACTA DE INICIO DEL MANTENIMIENTO RUTINARIO



Ing. Juan Nicolas Colema Cordova
CIP. 123985

CONSORCIO LAS TAYAS


Magna Judith Zamora Cubas
Representante Legal



Victor Manuel Nunez Huaman
INGENIERO CIVIL
REG. CIP. Nº 188273



ACTA DE INICIO DEL SERVICIO

Datos Generales:

Entidad: Municipalidad Provincial de Contumazá

Contratista: CONSORCIO LAS TAYAS; integrado por:

- CIA ALTA MONTAÑA S.A.C.
- COLONIA – INGENIEROS S.A.C.

Longitud: 15.260 Kilómetros

Monto de contrato : S/ 1'170,654.71 (un millón ciento setenta mil seiscientos cincuenta y cuatro con 71/100 soles).

Presupuesto de mantenimiento rutinario : S/ 175,598.20 (ciento setenta y cinco mil quinientos noventa y ocho con 20/100 soles).

Financiamiento: Recursos por operaciones oficiales de crédito

Inspector: Ing. Víctor Manuel Nuñez Huamán.

Residente: Ing. Juan Nicolás Colonia Córdova

Plazo de ejecución: 360 días calendarios

Fecha de suscripción de contrato: 02/10/2020

Fecha de inicio del mantenimiento rutinario: 08/04/2021

En el Caserío de Amanchaloc, siendo las 9.30 a.m. del día jueves 08 de abril del 2021, se encuentran reunidos en el lugar donde se ejecutará el SERVICIO PARA LA EJECUCIÓN DEL MANTENIMIENTO PERIÓDICO Y RUTINARIO DEL CAMINO VECINAL CRUCE TAYAS - TAYAS - CONGADIPE - EMP CA-101 (AMANCHALOC), las siguientes personas:

GERENTE DE DESARROLLO URBANO Y RURAL	ING. SEGUNDO LEONARDO TERÁN MENDOZA.
INSPECTOR DEL SERVICIO	ING. VÍCTOR MANUEL NUÑEZ HUAMÁN.

CONSORCIO LAS TAYAS


 Víctor Manuel Nuñez Huamán
 INGENIERO CIVIL
 REG. CIP N° 186273



MUNICIPALIDAD PROVINCIAL DE CONTUMAZÁ

GERENCIA DE DESARROLLO URBANO Y RURAL

AV. OCEANO SUR 1000 - CONTUMAZÁ - CUSCO




REPRESENTANTE LEGAL COMUN (CONSORCIO LAS TAYAS)	MAGNA JUDITH ZAMORA CUBAS.
RESIDENTE DEL SERVICIO	ING. JUAN NICOLÁS COLONIA CÓRDOVA.

Conste por la presente acta se formaliza la fecha de inicio de ejecución del servicio; por lo tanto, a partir de la fecha 06 de abril del presente se da inicio al plazo de ejecución de servicio

En señal de aprobación y de conformidad se firma el acta en seis (06) ejemplares:

POR LA MUNICIPALIDAD PROVINCIAL DE CONTUMAZÁ

POR LA CONTRATISTA PRESTADORA DEL SERVICIO "CONSORCIO LAS TAYAS"



 Ing. Juan Nicolas Colonia Cordova
 CIP: 123885

CONSORCIO LAS TAYAS


 Magna Judith Zamora Cubas
 Representante Legal

POR LA INSPECCION DEL SERVICIO




 Victor Manuel Nuñez Huamán
 INGENIERO CIVIL
 REG. CIP N° 186273




27


9.7. COPIA DEL CONTRATO Y CONTRATO DE CONSORCIO


.....
Ing. Juan Nicolas Colonia Cordova
CIP: 123885

CONSORCIO LAS TAYAS


.....
Magna Judith Zamora Cubas
Representante Legal


.....
Victor Manuel Muñoz Huamán
INGENIERO CIVIL
REG CIP Nº 186273



MUNICIPALIDAD PROVINCIAL DE CONTUMAZA

Jr. Octavio Alva Nº 260 municontumaza@hotmail.com
"AÑO DE LA UNIVERSALIZACION DE LA SALUD"



CONTRATO DE SERVICIO Nº 001-2020-MPC/GS PARA LA EJECUCION DEL MANTENIMIENTO PERIODICO Y RUTINARIO DEL CAMINO VECINAL: CRUCE TAYAS-TAYAS-CONGADIPE-EMP. CA-101(AMANCHALOC)

Conste por el presente documento, el Contrato de Servicio para la Ejecución del Mantenimiento Periódico y Rutinario del Camino Vecinal: Cruce Tayas- Tayas-Congadipe-EMP.CA-101(Amanchaloc) derivado del Procedimiento Especial de Selección Nº 001-2020-MPC/GS-Primera Convocatoria, que celebra de una parte **LA MUNICIPALIDAD PROVINCIAL DE CONTUMAZA**, con Registro Único de Contribuyente Nº 20191657447, con domicilio legal en el Jr. Octavio Alva Nº260 de la ciudad de Contumazá, debidamente representada por su Gerente Municipal, el Econ. Hernán Ricardo Herrera Aparcana, identificado con DNI Nº 26719316 en mérito a la Resolución de Alcaldía Nº 125-2020-MPC, de fecha 22 de junio del 2020, a quien en adelante se le denominara **LA ENTIDAD**, y de otra parte **EL CONSORCIO LAS TAYAS**, integrado por:



a) La persona jurídica denominada **CIA ALTA MONTAÑA S.A.C** con Registro Único de Contribuyente Nº 20601893097, con domicilio fiscal en la Calle Los Álamos Nº CD3, Villa Universitarias, del distrito, provincia y departamento de Cajamarca, inscrita en la Partida Electrónica Nº 11165691 del Registro de Personas Jurídicas de la Oficina Registral de Cajamarca, y debidamente representado por su Gerente General, **MAGNA ZAMORA CUBAS**, con DNI Nº 71460501, según poder inscrito en el Asiento C00001 de la Partida Electrónica Nº 11165691 del Registro de Personas Jurídicas de la Oficina Registral de Cajamarca, con obligación solidaria de aportar en la ejecución del servicio con el 80% de participaciones; y,

b) La persona jurídica denominada **COLONIA INGENIEROS S.A.C** con Registro Único de Contribuyente Nº 20529650982, con domicilio fiscal en el Jirón Juan Velasco Alvarado Nº 186, del distrito, provincia y departamento de Cajamarca, inscrita en la Partida Electrónica Nº 1030679 del Registro de Personas Jurídicas de la Oficina Registral de Jaén, y debidamente representado por su Gerente General, **JUAN NICOLAS COLONIA CORDOVA**, con DNI Nº 42711798, según poder inscrito en el Asiento B00001 de la Partida Electrónica Nº 11030879 del Registro de Personas Jurídicas de la Oficina Registral de Jaén, con obligación solidaria de aportar en la ejecución del servicio con el 20% de participaciones.

CONSORCIO LAS TAYAS
Ing. Juan Nicolas Colonia Cordova
Representante Legal

EL CONSORCIO LAS TAYAS, según el Contrato de Consorcio de fecha 28 de setiembre del 2020, es representado por su Representante Legal Común, la señora **MAGNA JUDITH ZAMORA CUBAS**, identificada con DNI Nº 71460501, fijando como domicilio legal en la Calle Los Álamos Nº CD3, Villa Universitaria(Entre Clodomiro Cerna y Los Nogales), del distrito y provincia de Cajamarca, departamento de Cajamarca, con correo electrónico cia.altamontana@outlook.com, con teléfono Nº 823120411 y con Código de Cuenta Interbancaria -CCI- Nº 00941100000014339502 del Banco Scotiabank, a quien en lo sucesivo se le denominará **EL CONTRATISTA**; y que suscriben bajo los términos y condiciones establecidas en las siguientes cláusulas:

CLÁUSULA PRIMERA: ANTECEDENTES

1.1.- En el marco del Anexo 16 del Decreto de Urgencia Nº 070-2020, Decreto de Urgencia para la reactivación económica y atención de la población a través de las Inversión Pública y Gasto Corriente, ante la Emergencia Sanitaria producida por el Covid-19, el Comité de Selección con fecha 18 de setiembre del 2020, adjudicó la buena pro del Procedimiento Especial de Selección Nº 001-2020-MPC/GS-Primera Convocatoria, para el Servicio de Ejecución del Mantenimiento Periódico y Rutinario del Camino Vecinal: Cruce Tayas-Tayas-Congadipe-EMP.CA-101(Amanchaloc), al **CONTRATISTA**, cuyos detalles e importe constan en los documentos integrantes del presente contrato; acto que queda consentido

Ing. Juan Nicolas Colonia Cordova

CONSORCIO LAS TAYAS

Magna Judith Zamora Cubas

Victor Manuel Nunez Huamán
INGENIERO CIVIL
REG. CIP Nº 186273



MUNICIPALIDAD PROVINCIAL DE CONTUMAZA

Jr. Octavio Alva N° 260 municontumaza@hotmail.com
"AÑO DE LA UNIVERSALIZACIÓN DE LA SALUD"



automáticamente el 18 de setiembre del presente año, y su publicación se realizó en el SEACE el 20 de setiembre del 2020.

1.2.- EL CONTRATISTA mediante Carta S/N, recepcionado por LA ENTIDAD el 30 de setiembre del presente año con el expediente N° 2208, presentó los documentos para el perfeccionamiento del presente contrato, los mismos que tras la verificación y comprobación por parte de la Unidad de Logística y Servicios Generales y la Gerencia de Desarrollo Urbano y Rural, dieron la conformidad de los mismos para efectos del perfeccionamiento del contrato.

CLÁUSULA SEGUNDA: OBJETO

El presente contrato tiene por objeto la contratación del Servicio para la Ejecución del Mantenimiento Periódico y Rutinario del Camino Vecinal: Cruce Tayas- Tayas-Congadipe-EMP.CA-101(Amanchaloc); contratación que se sujeta al sistema de suma alzada.

EL CONTRATISTA contará con el siguiente personal clave, para tal efecto adjunto para el perfeccionamiento del presente contrato, copia simple de los siguientes documentos: Un (01) diploma del título profesional de Ingeniero Civil otorgado por la Universidad Nacional de Cajamarca a Juan Nicolás Colonia Córdova, un(01) diploma de título profesional de Ingeniero Civil otorgado por la Universidad Privada del Norte a Anthony Jamir Llastas Cubas, y un(01) diploma de colegiatura otorgado por el Colegio de Ingenieros del Perú a Juan Nicolás Colonia Córdova. Además, con respecto a la persona de José Nicolás Colonia Córdova presenta certificados de trabajo emitidos por diversas personas del Sector Privado a folios 02, y en cuanto a la persona de Anthony Jamir Llastas Cubas presenta certificado, contratos de trabajo, constancias de trabajo expedido por diversas personas del Sector Privado a folios 14, los mismos que cumplen con los requisitos de formación académica y de experiencia requeridas en las bases del proceso de selección.

- RESIDENTE DEL SERVICIO: Ing. Juan Nicolás Colonia Córdova con colegiatura N° 123885
- ASISTENTE DEL RESIDENTE: Ing. Anthony Jamir Llastas Cubas, con colegiatura N° 244260

Así mismo, EL CONTRATISTA contará con el siguiente equipamiento estratégico, con tal efecto adjunto para el perfeccionamiento del presente contrato, tres(03) facturas electrónicas, dos(02) contratos de arrendamiento financieros de bienes muebles,(01) acta de transferencia de vehículo automotor, copia de tarjetas de propiedad, y diversos SOATs, los mismos que cumplen con los requisitos establecidos en las bases del proceso de selección.

- 01 Camioneta Pick Up 4x4.
- 01 Motoniveladora 125 hp.
- 01 Rodillo liso vibratorio 09 ton.
- 01 Excavadora, o retroexcavadora o cargador frontal 1 y d3.
- 02 Volquetes 15m3.
- 01 Cisterna de Agua 200 gal.

CLÁUSULA TERCERA: MONTO CONTRACTUAL

El monto total de la prestación del Servicio para el Servicio de Ejecución del Mantenimiento Periódico y Rutinario del Camino Vecinal: Cruce Tayas- Tayas-Congadipe-EMP.CA-101(Amanchaloc) objeto del presente contrato asciende a Un Millón Ciento Setenta VIII Seiscientos Cincuenta y Cuatro con 71/100 Soles(S/. 1'170,654.71), que incluye todos los impuestos de Ley, seguros, transporte, inspecciones, pruebas y, de ser el caso, los costos laborales conforme la legislación vigente, así como cualquier otro concepto que pueda tener incidencia sobre la ejecución del servicio materia del presente contrato

CLÁUSULA CUARTA: DEL PAGO

LA ENTIDAD se obliga a pagar la contraprestación a EL CONTRATISTA en Soles, en



CONSORCIO LAS TAYAS
Magda Judith Zamora Cubas
Representante Legal

CONSORCIO LAS TAYAS

Victor Manuel Núñez Huamán
INGENIERO CIVIL
REG. CIP N° 186273



MUNICIPALIDAD PROVINCIAL DE CONTUMAZA

Jr. Octavio Alva N° 260 municontumaza@hotmail.com
"AÑO DE LA UNIVERSALIZACIÓN DE LA SALUD"



pagos periódicos, conforme a la forma prevista en la sección específica de las bases, luego de la recepción formal y completa de la documentación correspondiente, según lo establecido en el artículo 171° del Reglamento de la Ley de Contrataciones del Estado, Ley N° 30225, aprobado por Decreto Supremo N° 344-2018-EF y modificatoria(en adelante Reglamento).

Para tal efecto, el responsable de otorgar la conformidad de la prestación deberá hacerlo en un plazo que no excederá de los veinte(20), bajo responsabilidad de dicho funcionario.

LA ENTIDAD debe efectuar el pago dentro de los diez (10) días calendario siguientes de otorgada la conformidad de los servicios, siempre que se verifiquen las condiciones establecidas en el contrato para ello, bajo responsabilidad del funcionario competente.

En caso de retraso en el pago por parte de LA ENTIDAD, salvo que se deba acaso fortuito y fuerza mayor, EL CONTRATISTA tendrá derecho al pago de intereses legales conforme a lo establecido en el artículo 39° del Texto Único Ordenado de la Ley de Contrataciones del Estado, Ley N° 30225, aprobado por Decreto Supremo N° 082-2019-EF (en adelante la Ley) y en el artículo 171° del Reglamento, los que se computan desde la oportunidad en que el pago debió efectuarse.

CLÁUSULA QUINTA: DEL PLAZO DE LA EJECUCIÓN DE LA PRESTACIÓN

El plazo de la ejecución de la prestación será de 445 días calendario, plazo que se computará a partir del día siguiente del perfeccionamiento del contrato.

CLÁUSULA SEXTA: PARTES INTEGRANTES DEL CONTRATO

El presente contrato está conformado por las bases integradas, la oferta ganadora, así como los documentos derivados del procedimiento de selección que establezcan obligaciones para las partes.

CLAUSULA SEPTIMA: GARANTIAS

EL CONTRATISTA a través de la Carta S/N de fecha 28 de setiembre del 2020 y al amparo de lo dispuesto en el numeral 149.4 del artículo 149° del Reglamento, al perfeccionamiento del contrato otorgó a favor de LA ENTIDAD la siguiente garantía:

- De fiel cumplimiento del contrato: Por el monto de Ciento Diecisiete Mil Sesenta y Cinco con 47/100 Soles(S/. 117, 065.47) que corresponde al diez por ciento(10%) del monto del contrato, a través de la retención que debe efectuar LA ENTIDAD, durante la primera mitad del número total de pagos a realizarse, de forma prorrateada, con cargo a ser devuelto a la finalización del mismo.

CLAUSULA OCTAVA: EJECUCION DE GARANTIAS POR FALTA DE RENOVACION

LA ENTIDAD puede solicitar la ejecución de las garantías cuando EL CONTRATISTA no las hubiera renovado antes de la fecha de su vencimiento, conforme a lo dispuesto en el literal a) del numeral 155.1 del artículo 155° del Reglamento.

CLAUSULA NOVENA: ADELANTO DIRECTO

LA ENTIDAD otorgará un adelanto directo hasta por el monto máximo del 30% del monto del contrato original.

EL CONTRATISTA debe solicitar los adelantos dentro de los ocho (08) días calendario siguientes de suscrito el contrato, adjuntando a su solicitud la garantía por adelantos mediante carta fianza acompañada del comprobante de pago correspondiente. Vencido dicho plazo no procede la solicitud.

LA ENTIDAD debe entregar el monto solicitado dentro de los diez (10) días calendario siguiente a la presentación de la solicitud del contratista.

CLAUSULA DECIMA: CONFORMIDAD DE LA PRESTACIÓN DEL SERVICIO

La conformidad de la prestación se regula por lo dispuesto en el artículo 168° del Reglamento. La conformidad será otorgada por el Gerente de Desarrollo Urbano y Rural de LA ENTIDAD.

De existir observaciones, LA ENTIDAD las comunica al CONTRATISTA, indicando claramente el sentido de estas, otorgándole un plazo para subsanar no menor de cinco (5)



CONSORCIO LAS TAYAS
Magda Judith Zancara Cubas
Responsable Legal

CONSORCIO LAS TAYAS

Victor Manuel Núñez Huamán
Victor Manuel Núñez Huamán
INGENIERO CIVIL
REG. CIP N° 186273



MUNICIPALIDAD PROVINCIAL DE CONTUMAZA

Jr. Octavio Alva N° 260 municontumaza@hotmail.com
"AÑO DE LA UNIVERSALIZACION DE LA SALUD"



no mayor de quince (15) días. Si pese al plazo otorgado, EL CONTRATISTA no cumpliera a cabalidad con la subsanación, LA ENTIDAD puede otorgar al CONTRATISTA periodos adicionales para las correcciones pertinentes. En este supuesto corresponde aplicar la penalidad por mora desde el vencimiento del plazo para subsanar.

Este procedimiento no resulta aplicable cuando el servicio manifiestamente no cumpla con las características y condiciones ofrecidas, en cuyo caso LA ENTIDAD no otorga la conformidad, debiendo considerarse como no ejecutada la prestación, aplicándose la penalidad que corresponda por cada día de atraso.

CLÁUSULA UNDECIMA: DECLARACIÓN JURADA DEL CONTRATISTA

EL CONTRATISTA declara bajo juramento que se compromete a cumplir las obligaciones derivadas del presente contrato, bajo sanción de quedar inhabilitado para contratar con el Estado en caso de incumplimiento.

CLÁUSULA DECIMA SEGUNDA: RESPONSABILIDAD POR VICIOS OCULTOS

La recepción conforme de la prestación por parte de LA ENTIDAD no enerva su derecho a reclamar posteriormente por defectos o vicios ocultos, conforme a lo dispuesto por los artículos 40° de la Ley y 173° del Reglamento.

El plazo máximo de responsabilidad del contratista es de un(01)año después de la conformidad del servicio otorgada por LA ENTIDAD.

CLÁUSULA DECIMA TERCERA: PENALIDADES

Si EL CONTRATISTA incurre en retraso injustificado en la ejecución de las prestaciones objeto del contrato, LA ENTIDAD le aplica automáticamente una penalidad por mora por cada día de atraso, de acuerdo a la siguiente fórmula:

$$\text{Penalidad Diaria} = \frac{0.10 \times \text{monto vigente}}{F \times \text{plazo vigente en días}}$$

Donde:

- F = 0.25 para plazos mayores a sesenta (60) días o;
- F = 0.60 para plazos menores o iguales a sesenta (60) días.

El retraso se justifica a través de la solicitud de ampliación de plazo debidamente aprobado. Adicionalmente, se considera justificado el retraso y en consecuencia no se aplica penalidad, cuando EL CONTRATISTA acredite, de modo objetivamente sustentado, que el mayor tiempo transcurrido no le resulta imputable. En este último caso la calificación del retraso como justificado por parte de LA ENTIDAD no da lugar al pago de gastos generales ni costos directos de ningún tipo, conforme el numeral 162.5 del artículo 162° del Reglamento.

Además, LA ENTIDAD de acuerdo con lo establecido por numeral 163.1 del artículo 163° del Reglamento aplicará a EL CONTRATISTA las penalidades que se describen a continuación y en función al monto contractual:

Durante la ejecución del mantenimiento periódico:

CAUSALES	PENALIDAD (FORMA DE CÁLCULO)	PROCEDIMIENTO DE COBRO
En caso el contratista incumpla con su obligación de ejecutar la prestación con el personal acreditado o debidamente sustituido	Se aplicará 0.5 de una UIT por cada día de ausencia del personal	Se descontará en cada pago conforme al informe del Inspector
No presentar oportunamente los informes o no subsanar las observaciones efectuadas por el inspector dentro del plazo otorgado	Se aplicará 0.25 de una UIT por cada día de demora	Se descontará en cada pago conforme al informe del Inspector



CONSORCIO LAS TAYAS
Miguel Inchausti Zenteno
Representante legal

Ing. Juan Nicolás Colonia Cordova
CIP: 123885

CONSORCIO LAS TAYAS

Victor Manuel Núñez Huamán
INGENIERO CIVIL
REG. CIP N° 166273



MUNICIPALIDAD PROVINCIAL DE CONTUMAZA



H. OCTAVIO AIVA Nº 260 municontumaza@hotmail.com
"AÑO DE LA UNIVERSALIZACIÓN DE LA SALUD"

Incumplimiento del uso de señales de seguridad para realizar las actividades	Se aplicará 2 UIT por el Incumplimiento	Se descontará en cada pago conforme al informe del Inspector
Incumplimiento de uso de implementos de seguridad (mameluco, casco, botas, guantes, gafas y mascarillas)	Se aplicará 0.25 de una UIT por cada personal que incumpla el uso de implementos de seguridad	Se descontará en cada pago conforme al informe del Inspector
En caso no cuenten con los seguros (SCTR y SOAT)	Se aplicará 0.25 de una UIT por cada personal sin seguros, o vehículos sin SOAT	Se descontará en cada pago conforme al informe del Inspector
Ausencia del Ing. Residente del servicio	Se aplicará 0.50 de una UIT por cada día de ausencia	Se descontará en cada pago conforme al informe del Inspector
No disponer del número mínimo de las maquinarias y equipos establecidos	Se aplicará una (1) UIT por cada día de ausencia de número mínimo de equipos y maquinarias	Se descontará en cada pago conforme al informe del Inspector
No zarandear el material de afirmado en cantera	Se aplicará dos (2) UIT por cada evento que se detecte	Se descontará en cada pago conforme al informe del Inspector
No presentar en los informes fotos y videos de cada día fechados y georreferenciados	Se aplicará 0.50 de una UIT por cada informe	Se descontará en cada pago conforme al informe del Inspector



Durante la ejecución del mantenimiento rutinario:

ACTIVIDADES	UNIDAD	TOLERANCIA	PENALIDAD (FORMA DE CÁLCULO)	PROCEDIMIENTO DE COBRO
Limpieza de calzada	Km	Menos de 3 obstáculos en 1 km.	Cuando la cantidad de obstáculos supera la tolerancia se aplicará 0.25 de la UIT por cada Km observado	Se descontará en cada pago conforme al informe del Inspector
Bacheo	m2	Menos de 10 baches de 0.50m x 0.50 x 0.15m en 1 km.	Cuando la cantidad de baches supera la tolerancia se aplicará 0.5 de la UIT por cada Km observado	Se descontará en cada pago conforme al informe del Inspector
Desquinche	m3	1 m3 por km	Cuando la cantidad de m3 supera la tolerancia se aplicará 0.25 de una UIT por cada Km observado	Se descontará en cada pago conforme al informe del Inspector.
Remoción de derrumbes	m3	1 m3 por km	Cuando la cantidad de m3 supera la tolerancia se aplicará 0.5 UIT por cada Km observado	Se descontará en cada pago conforme al informe del Inspector.
Limpieza de cunetas	M	Máximo 25% del área de la sección transversal	Cuando el porcentaje supera la tolerancia se aplicará 1 UIT	Se descontará en cada pago conforme al informe del Inspector.
Limpieza de alcantarillas	Und	Máximo 20% del área de la sección transversal.	Cuando el porcentaje supera la tolerancia se aplicará 0.5 de la UIT por cada alcantarilla observada	Se descontará en cada pago conforme al informe del Inspector
limpieza de badén	m2	Máximo 30% de la superficie.	Cuando el porcentaje supera la tolerancia se aplicará 0.5 de la UIT por cada badén observado	Se descontará en cada pago conforme al informe del Inspector.
Limpieza de zanja de coronación	M	Máximo 30% de la sección transversal.	Cuando el porcentaje supera la tolerancia se aplicará 0.25 UIT	Se descontará en cada pago conforme al informe del Inspector.
Limpieza de pontones	Und	Deberá permanecer siempre limpia	En caso de no cumplir la tolerancia se aplicará 0.25 UIT por cada pontón observado	Se descontará en cada pago conforme al informe del Inspector.

CONSORCIO LAS TAYAS
ZARA
Judith Zamora Cubes
Representante Legal

CONSORCIO LAS TAYAS

Victor Manuel Núñez Huamán
INGENIERO CIVIL
REG CIP Nº 186273

MUNICIPALIDAD PROVINCIAL DE CONTUMAZA

Jr. Octavio Alva Nº 260 municontumaza@hotmail.com
 "AÑO DE LA UNIVERSALIZACION DE LA SALUD"



Encauzamiento de pequeños cursos de agua	M	Máximo 20% del área de la sección transversal	Cuando el porcentaje supera la tolerancia se aplicará una 0.5 UIT por cada curso de agua observado.	Se descontará en cada pago conforme al informe del Inspector.
Roce y limpieza	m2	Máximo 45 cm.	Cuando supera el valor de la tolerancia se aplicará 0.25 UIT	Se descontará en cada pago conforme al informe del Inspector.
Conservación de las señales	und	Incumplimiento inferior a 1 señal por km.	Cuando supera la cantidad de la tolerancia se aplicará 0.25 de la UIT por cada señal observada.	Se descontará en cada pago conforme al informe del Inspector.
Reforestación	und	Zonas estables sin reforestar a lo largo del camino	Cuando no se haya reforestado zonas inestables conforme al cronograma se aplicará 0.25 de la UIT por cada zona inestable sin reforestar.	Se descontará en cada pago conforme al informe del Inspector
Vigilancia y control	km	Incumplimiento no mayor a 15 días.	Cuando supera la cantidad días de la tolerancia se aplicará 0.25 de la UIT por cada día observada.	Se descontará en cada pago conforme al informe del Inspector.
Reparación de muros secos	m3	Menos de 5 m de muro en mal estado en un (1) km de carretera	En caso de no cumplir la tolerancia se aplicará 0.25 de la UIT por cada muro observado	Se descontará en cada pago conforme al informe del Inspector.
Reparación de pontones	und	Pontones en buen estado	En caso de no cumplir la tolerancia se aplicará 0.5 UIT por cada pontón no reparado	Se descontará en cada pago conforme al informe del Inspector.



CONSORCIO LAS TAYAS
 Ing. Judith Zamora Cubas
 Representante Legal

CAUSALES	PENALIDAD (FORMA DE CÁLCULO)	PROCEDIMIENTO DE COBRO
En caso el contratista incumple con su obligación de ejecutar la prestación con el personal acreditado o debidamente sustituido	Se aplicará 0.5 de una UIT por cada día de ausencia del personal	Se descontará en cada pago conforme al informe del Inspector
No presentar oportunamente los informes o no subsanar las observaciones efectuadas por el inspector dentro del plazo otorgado	Se aplicará 0.25 de una UIT por cada día de demora	Se descontará en cada pago conforme al informe del Inspector
Incumplimiento del uso de señales de seguridad para realizar las actividades	Se aplicará 1 UIT por el incumplimiento	Se descontará en cada pago conforme al informe del Inspector
Incumplimiento de uso de implementos de seguridad (mameluco, casco, botas, guantes, gafas y mascarillas)	Se aplicará 0.25 de una UIT por cada personal que incumpla el uso de implementos de seguridad	Se descontará en cada pago conforme al informe del Inspector
En caso no se implementen los seguros (SCTR y SOAT)	Se aplicará 0.25 de una UIT por cada personal sin seguros, o vehículos sin SOAT	Se descontará en cada pago conforme al informe del Inspector
Ausencia del Ing. Residente del servicio	Se aplicará 0.25 de una UIT por cada día de ausencia.	Se descontará en cada pago conforme al informe del Inspector
No usar material seleccionado de cantera para el Bacheo	Se aplicará 0.5 de una UIT por cada evento que se detecte.	Se descontará en cada pago conforme al informe del Inspector.
No presentar en los informes fotos y videos de cada día fechados y georreferenciados	Se aplicará 0.25 de una UIT por cada informe.	Se descontará en cada pago conforme al informe del Inspector.

Ing. Juan Nicolás Colonia Corzo
 CIP. 122805

CONSORCIO LAS TAYAS

Victor Manuel Núñez Huamán
 INGENIERO CIVIL
 REG CIP Nº 186273



MUNICIPALIDAD PROVINCIAL DE CONTUMAZA

Jl. Octavio Alva Nº 260 municontumaza@hotmail.com
"AÑO DE LA UNIVERSALIZACION DE LA SALUD"



No utilizar movilidad adecuada para transporte de personal (trabajadores) y herramientas	Se aplicará 0.25 de una UIT por cada evento que se detecte.	Se descontará en cada pago conforme al informe del Inspector.
--	---	---

Estas penalidades se deducen de los pagos a cuenta o del pago final, según corresponda; o si fuera necesario, se cobra del monto resultante de la ejecución de la garantía de fiel cumplimiento.

Estos tipos de penalidades pueden alcanzar un monto máximo equivalente al diez por ciento (10%) del monto del contrato vigente.

Cuando se llegue a cubrir el monto máximo de la penalidad por mora o el monto máximo para otras penalidades, de ser el caso, LA ENTIDAD puede resolver el contrato por incumplimiento.

CLÁUSULA DÉCIMA CUARTA: RESOLUCIÓN DEL CONTRATO

Cualquiera de las partes puede resolver el contrato, de conformidad con el numeral 32.3 del artículo 32° y artículo 36° de la Ley, y el artículo 164° de su Reglamento. De darse el caso, LA ENTIDAD procederá de acuerdo a lo establecido en el artículo 165° del Reglamento.

CLÁUSULA DÉCIMA QUINTA: RESPONSABILIDAD DE LAS PARTES

Cuando se resuelva el contrato por causas imputables a algunas de las partes, se debe resarcir los daños y perjuicios ocasionados, a través de la indemnización correspondiente. Ello no obsta la aplicación de las sanciones administrativas, penales y pecuniarias a que dicho incumplimiento diere lugar, en el caso que éstas correspondan.

Lo señalado precedentemente no exime a ninguna de las partes del cumplimiento de las demás obligaciones previstas en el presente contrato.

CLÁUSULA DÉCIMA SEXTA: ANTICORRUPCIÓN

EL CONTRATISTA declara y garantiza no haber, directa o indirectamente, o tratándose de una persona jurídica a través de sus socios, integrantes de los órganos de administración, apoderados, representantes legales, funcionarios, asesores o personas vinculadas a las que se refiere el artículo 7° del Reglamento, ofrecido, negociado o efectuado, cualquier pago o, en general, cualquier beneficio o incentivo ilegal en relación al contrato.

Asimismo, el CONTRATISTA se obliga a conducirse en todo momento, durante la ejecución del contrato, con honestidad, probidad, veracidad e integridad y de no cometer actos ilegales o de corrupción, directa o indirectamente o a través de sus socios, accionistas, participacionistas, integrantes de los órganos de administración, apoderados, representantes legales, funcionarios, asesores y personas vinculadas a las que se refiere el artículo 7° del Reglamento.

Además, EL CONTRATISTA se compromete a i) comunicar a las autoridades competentes, de manera directa y oportuna, cualquier acto o conducta ilícita o corrupta de la que tuviera conocimiento; y ii) adoptar medidas técnicas, organizativas y/o de personal apropiadas para evitar los referidos actos o prácticas.

CLÁUSULA DÉCIMA SÉTIMA: MARCO LEGAL DEL CONTRATO

Sólo en lo no previsto en este contrato, en la Ley y su Reglamento, en las directivas que emita el OSCE y demás normativa especial que resulte aplicable, serán de aplicación supletoria las disposiciones pertinentes del Código Civil vigente, cuando corresponda, y demás normas de derecho privado.

CLÁUSULA DÉCIMA OCTAVA: SOLUCIÓN DE CONTROVERSIAS

Las controversias que surjan entre las partes durante la ejecución del contrato se resuelven mediante conciliación o arbitraje, según el acuerdo de las partes.

Cualquiera de las partes tiene derecho a iniciar el arbitraje a fin de resolver dichas controversias dentro del plazo de caducidad previsto en la Ley de Contrataciones del Estado y su Reglamento.

Facultativamente, cualquiera de las partes tiene el derecho a solicitar una conciliación dentro del plazo de caducidad correspondiente, según lo señalado en el artículo 224° del



CONSORCIO LAS TAYAS
Magna Juriidh Baranca Cuba
Representante Legal

Ing. Juan Nicolas Colonia

CONSORCIO LAS TAYAS

Víctor Manuel Núñez Huamán
INGENIERO CIVIL
REG. CIP Nº 186273



MUNICIPALIDAD PROVINCIAL DE CONTUMAZÁ

Jr. Octavio Alva N° 260 municontumaza@hotmail.com
"AÑO DE LA UNIVERSALIZACIÓN DE LA SALUD"



Reglamento y dentro de la jurisdicción de Cajamarca, sin perjuicio de recurrir al arbitraje; en caso no se llegue a un acuerdo entre ambas partes o se llegue a un acuerdo parcial. Las controversias sobre nulidad del contrato solo pueden ser sometidas a arbitraje. El Laudo arbitral emitido es irapetible, definitivo y obligatorio para las partes desde el momento de su notificación, según lo previsto en el numeral 45.21 del artículo 45° de la Ley.

CLÁUSULA DÉCIMA NOVENA: FACULTAD DE ELEVAR A ESCRITURA PÚBLICA

Cualquiera de las partes puede elevar el presente contrato a Escritura Pública corriendo con todos los gastos que demande esta formalidad.

CLÁUSULA VIGESIMA: DOMICILIO PARA EFECTOS DE LA EJECUCION CONTRACTUAL

Las partes declaran el siguiente domicilio para efecto de las notificaciones que se realicen durante la ejecución del presente contrato:

DOMICILIO DE LA ENTIDAD: Jr. Octavio Alva N°260, distrito y provincia de Contumazá, departamento de Cajamarca.

DOMICILIO DEL CONTRATISTA: Calle Los Álamos N° CD3, Villa Universitaria(Entre Clodomiro Cerna y Los Nogales), del distrito de Cajamarca, provincia de Cajamarca, departamento de Cajamarca.

La variación del domicilio aquí declarado de alguna de las partes debe ser comunicada a la otra parte, formalmente y por escrito, con una anticipación no menor de quince (15) días calendario.

De acuerdo con las bases integradas, la oferta y las disposiciones del presente contrato, las partes lo firman por triplicado en señal de conformidad en la ciudad de Contumazá a los dos(02) días del mes de octubre del 2020.



MUNICIPALIDAD PROVINCIAL DE CONTUMAZÁ
Econ. Hernán Herrera Aparcana
SECRETARÍA GENERAL
"LA ENTIDAD"

CONSORCIO LAS TAYAS
Magna Judith Zamora Cubas
Representante Legal
"EL CONTRATISTA"

Ingeniero Juan Nicolás Corio Collova
CIP 123585

CONSORCIO LAS TAYAS
Magna Judith Zamora Cubas
Representante Legal

Victor Manuel Núñez Huamán
INGENIERO CIVIL
REG. CIP N° 186273



CONTRATO DE CONSORCIO

CONSTE POR EL PRESENTE DOCUMENTO EL CONTRATO DE CONSORCIO, QUE CELEBRAN:

A.- CIA ALTA MONTAÑA S.A.C., CON R.U.C. N° 20601893097, Y DOMICILIO EN CAL. LOS ALAMOS NRG. CD3 VLL. UNIVERSITARIA - CAJAMARCA - CAJAMARCA - CAJAMARCA, REPRESENTADA POR SU TITULAR GERENTE SRA. MAGNA JUDITH ZAMORA CUBAS, IDENTIFICADO CON D.N.I. N° 71460501, FACULTADO SEGÚN PODER INSCRITO EN LA PARTIDA ELECTRONICA N° 11165691 DE ASIENTO C00001 DEL REGISTRO DE PERSONAS JURÍDICAS DE LA OFICINA REGISTRAL DE CAJAMARCA.

B.- COLONIA - INGENIEROS S.A.C., CON R.U.C. N° 20529650982, Y DOMICILIO EN JR. JUAN VELASCO ALVARADO N°186 CAJAMARCA - CAJAMARCA- CAJAMARCA, REPRESENTADA POR SU TITULAR GERENTE SR. JUAN NICOLAS COLONIA CORDOVA, IDENTIFICADO CON D.N.I. N°42711798, FACULTADO SEGÚN PODER INSCRITO EN LA PARTIDA ELECTRONICA N° 11030879 DE ASIENTO B00001 DEL REGISTRO DE PERSONAS JURÍDICAS DE LA OFICINA REGISTRAL DE JAEN.

QUIENES A PARTIR DEL PRESENTE SE LES DENOMINARAN "LOS CONSORCIADOS", BAJO LOS SIGUIENTES TÉRMINOS:

CLAUSULA PRIMERA. - ANTECEDENTES

LA MUNICIPALIDAD PROVINCIAL DE CONTUMAZA, HA CONVOCADO AL PROCEDIMIENTO ESPECIAL DE SELECCIÓN N°001 -2020-MPC/CS - PRIMERA CONVOCATORIA, PARA CONTRATACIÓN DEL SERVICIO PARA LA "CONTRATACION DEL SERVICIO PARA LA EJECUCION DEL MANTENIMIENTO PERIODICO Y RUTINARIO DEL CAMINO VECINAL: CRUCE LAS TAYAS - TAYAS - CONGADIPE - EMP. CA-101 (AMANCHALOC)".

CLAUSULA SEGUNDA. - INTEGRANTES DEL CONSORCIO

POR EL PRESENTE DOCUMENTO LOS CONSORCIADOS DE COMÚN ACUERDO Y AL AMPARO DE LO DISPUESTO EN EL ART 445° Y DEMÁS ARTÍCULOS APLICABLES DE LA LEY GENERAL DE SOCIEDADES CONVIENEN EN FORMA UN CONTRATO DE CONSORCIO PARA EJECUTAR LAS ACTIVIDADES NECESARIAS QUE PERMITAN LLEVAR A CABO Y DE MANERA EXITOSA DE REALIZACIÓN DEL OBJETO DEL PROCEDIMIENTO ESPECIAL DE SELECCIÓN N°001 -2020-MPC/CS - PRIMERA CONVOCATORIA, CUYOS CONSORCIADOS SON:

1. CIA ALTA MONTAÑA S.A.C.
2. COLONIA - INGENIEROS S.A.C.

CLAUSULA TERCERA - REPRESENTANTE COMUN DEL CONSORCIO LAS TAYAS.

EL REPRESENTANTE COMÚN DEL CONSORCIO LAS TAYAS, SERA LA SRA. MAGNA JUDITH ZAMORA CUBAS, IDENTIFICADA CON D.N.I. N° 71460501, DICHO REPRESENTANTE TIENE FACULTADES PARA ACTUAR EN NOMBRE Y REPRESENTACIÓN DEL CONSORCIO, EN TODOS LOS ACTOS REFERIDOS AL PROCEDIMIENTO DE SELECCIÓN, SUSCRIPCIÓN Y EJECUCIÓN DEL CONTRATO, CON PODERES SUFICIENTES PARA EJERCITAR LOS DERECHOS Y CUMPLIR LAS OBLIGACIONES QUE SE DERIVEN DE SU CALIDAD DE POSTOR Y DE CONTRATISTA HASTA LA CONFORMIDAD O LIQUIDACIÓN DEL CONTRATO, SEGÚN CORRESPONDA Y A QUIEN SE LE CONFIERE LAS SIGUIENTES FACULTADES:

- A. RESPONSABILIZARSE POR LA REPRESENTACIÓN DEL CONSORCIO.
- B. REALIZAR LAS SIGUIENTES OPERACIONES, CELEBRAR EL CONTRATO DE SERVICIO OBJETO DEL PRESENTE CONTRATO, APERTURAR CUENTAS CORRIENTES Y DE AHORROS EN BANCOS Y FINANCIERAS, CELEBRAR CONTRATOS DE CREDITO EN GENERAL, CREDITO EN CUENTA CORRIENTE, CREDITOS DOCUMENTARIOS, PRESTAMOS O MUTUOS.
- C. COBRAR LOS CHEQUES GIRADOS A NOMBRE DEL CONSORCIO Y/O DE LA EMPRESA DEPOSITARLO EN LA CUENTA QUE CORRESPONDE, DAR PODER A TERCERAS PERSONAS PARA RETIRAR CHEQUES GIRADOS A NOMBRE DEL CONSORCIO Y GIRAR CONTRA ELLAS FACTURAS DEL CONSORCIO; AUTORIZAR A LA ENTIDAD DEPOSITAR CHEQUES O MONTOS PROVENIENTES DE LOS ADELANTOS Y

Colonia - Ingenieros S.A.C.
 Victor Manuel Núñez Huamán
 INGENIERO CIVIL
 REG CIP N° 186273



VALORIZACIONES INCLUSO DE LA LIQUIDACIÓN DE SERVICIO A LA CUENTA CORRIENTE DEL CONSORCIO.

- D. REPRESENTAR AL CONSORCIO EN LITIGIOS DE NATURALEZA LABORAL, CIVIL O PENAL, REPRESENTAR AL CONSORCIO ANTE EL FUERO ARBITRAL, OTORGAR, REVOCAR, SUSTITUIR Y REASUMIR PODERES Y DELEGAR TOTAL O PARCIALMENTE LAS FACULTADES QUE ESTIME CONVENIENTE.
- E. SUSCRIBIR TODO DOCUMENTO PUBLICO O PRIVADO QUE EL INTERES DEL CONSORCIO LO REQUIERA, NOMBRAR, SUSPENDER, SEPARAR Y APLICAR MEDIDAS DISCIPLINARIAS AL PERSONAL QUE LABORA EN EL CONSORCIO, FIJAR REMUNERACIONES Y AUMENTOS.
- F. REPRESENTAR AL CONSORCIO ANTE LAS AUTORIDADES DE LA ENTIDAD CONTRATANTE DE LA SERVICIO MENCIONADA EN LA CLAUSULA PRIMERA, AUTORIDADES LOCALES, POLICIALES, JUDICIALES, PUBLICAS, LABORALES, MUNICIPALES, CIVILES, TRIBUTARIAS Y EN GENERAL ANTE TODA PERSONA NATURAL O JURIDICA QUE EL INTERES DEL CONSORCIO LO REQUIERA.
- G. ORDENAR PAGOS Y OTORGAR RECIBOS Y CANCELACIONES.
- H. GIRAR CHEQUES YA SEA SOBRE SALDOS DEUDORES O ACREEDORES, COBRAR CHEQUES Y ENDOSAR CHEQUES PARA ABONO EN CUENTA DEL CONSORCIO O A TERCEROS.
- I. GIRAR, EMITIR, ACEPTAR, ENDOSAR, COBRAR, AVALAR, AFIANZAR, PRORROGAR Y/O DESCONTAR LETRAS DE CAMBIO, PAGARÉS, FACTURAS CONFORMADAS Y CUALQUIER OTRO TÍTULO VALOR.
- J. CELEBRAR TODA CLASE DE CONTRATOS NOMINADOS E INNOMINADOS VINCULADOS CON EL OBJETO DEL CONSORCIO, COMO CONTRATO DE GERENCIA DEL PROYECTO PARA LA ADMINISTRACION Y/O EJECUCION DE LA SERVICIO, ASÍ COMO CONTRATOS DE FIDEICOMISO DE LOS FONDOS Y/O EN ADMINISTRACIÓN Y/O GARANTÍA, O CELEBRAR TODA CLASE DE ACTOS Y CONTRATOS CIVILES Y MERCANTILES EN REPRESENTACIÓN DEL CONSORCIO.
- K. OTORGAR Y COBRAR LAS GARANTÍAS OTORGADAS A NOMBRE DEL CONSORCIO ANTE ENTIDADES FINANCIERAS PROVENIENTES DE LA EMISIÓN DE CARTAS FIANZAS; SOLICITAR FIANZAS DE FIEL CUMPLIMIENTO Y ADELANTOS A LAS ENTIDADES FINANCIERAS A FAVOR DE LA MUNICIPALIDAD PROVINCIAL DE SANCHEZ CARRIÓN.
- L. ENDOSAR CERTIFICADOS DE DEPÓSITO, PÓLIZAS DE SEGUROS, ASÍ COMO CUALQUIER OTRO TÍTULO VALOR O DOCUMENTO COMERCIAL O DE CRÉDITO TRANSFERIBLE, DEPOSITAR Y RETIRAR VALORES MOBILIARIOS EN CUSTODIA; ASIMISMO GRAVARLOS Y ENAJENARLOS.
- M. REALIZAR CUALQUIER OPERACIÓN BANCARIA, INCLUSIVE LA APERTURA, RETIRO Y/O CIERRE DE CUENTAS CORRIENTES, CUENTAS A PLAZO, CUENTAS DE AHORRO, CUENTAS DE CUSTODIA Y/O DEPÓSITOS, DEPOSITAR O RETIRAR FONDOS, GIRAR CONTRA LAS CUENTAS SOLICITAR SOBREGIROS, SOLICITAR Y ABRIR CARTAS DE CRÉDITO, CRÉDITO EN CUENTA CORRIENTE. CRÉDITO DOCUMENTARIO, SOLICITAR Y CONTRATAR FIANZAS BANCARIAS, CELEBRAR CONTRATOS DE ARRENDAMIENTO FINANCIERO O "LESING", "LEASE BACK", FACTORING Y/O UNDERWRITING. OBSERVAR ESTADOS DE CUENTA CORRIENTE, ASÍ COMO SOLICITAR INFORMACIÓN SOBRE OPERACIONES REALIZADAS EN CUENTAS Y/O DEPÓSITOS DEL CONSORCIO.
- N. EFECTUAR COBROS DE GIROS Y TRANSFERENCIAS, EFECTUAR CARGOS Y ABONOS EN CUENTAS, EFECTUAR PAGOS DE TRANSFERENCIAS Y OTORGAR CANCELACIONES Y RECIBOS.
- O. REALIZAR CESION DE DERECHOS, YA SEA EN CALIDAD DE CEDENTE O CESIONARIO, ASÍ COMO PARA EXIGIR O CUMPLIR CON LOS DERECHOS Y OBLIGACIONES QUE EMANEN DE LAS RELACIONES JURÍDICAS QUE SE ENTABLEN COMO CONSECUENCIA DE LA CESIÓN DE DERECHOS.
- P. PUEDE CELEBRAR TODO TIPO DE CONTRATO CIVIL, BANCARIO, MERCANTIL Y/O SOCIETARIO PREVISTO EN LAS LEYES DE LA MATERIA, FIRMAR Y REALIZAR TODO TIPO DE OPERACIONES SOBRE TÍTULOS VALORES SIN RESERVA NI LIMITACIÓN ALGUNA Y EN GENERAL REALIZAR Y SUSCRIBIR TODOS LOS DOCUMENTOS PÚBLICOS Y/O PRIVADOS REQUERIDOS PARA EL CUMPLIMIENTO DEL OBJETO DEL CONSORCIO

LAS FACULTADES ANTES DESCRITAS DEBERAN ENTENDERSE EN TODO MOMENTO COMO AMPLIAS E IRRESTRICTAS NO PUDIENDO SER INTERPRETADO EN UN SENTIDO LIMITATIVO

CONSORCIO LAS TAYAS

[Handwritten Signature]
Victor Manuel Núñez Huamán
 INGENIERO CIVIL
 REG. CIP N° 186273



ASIMISMO, TIENE LAS FACULTADES EXCLUSIVAS PARA ACTUAR EN NOMBRE Y REPRESENTACIÓN DEL CONSORCIO, EN TODOS LOS ACTOS REFERIDOS AL PROCEDIMIENTO DE SELECCIÓN, SUSCRIPCIÓN Y EJECUCIÓN DEL CONTRATO, CON PODERES SUFICIENTES PARA EJERCITAR LOS DERECHOS Y CUMPLIR LAS OBLIGACIONES QUE SE DERIVEN DE SU CALIDAD DE POSTOR Y DE CONTRATISTA HASTA LA CONFORMIDAD O LIQUIDACIÓN DEL CONTRATO, SEGÚN CORRESPONDA. DECLARANDO EXPRESAMENTE QUE EL REPRESENTANTE COMÚN DEL CONSORCIO NO SE ENCUENTRA IMPEDIDO, INHABILITADO NI SUSPENDIDO PARA CONTRATAR CON EL ESTADO.

CLAUSULA CUARTA. - DENOMINACIÓN Y DOMICILIO DEL CONTRATO DE CONSORCIO

LA DENOMINACIÓN DEL CONTRATO DE CONSORCIO ES CONSORCIO LAS TAYAS. EL DOMICILIO DE CONSORCIO LAS TAYAS, SE ESTABLECE EN CAL. LOS ALAMOS NRO. CD3 VLL. UNIVERSITARIA - CAJAMARCA - CAJAMARCA - CAJAMARCA.

CLAUSULA QUINTA. - OBLIGACIONES DE LOS INTEGRANTES DEL CONSORCIO

EN VIRTUD DE LO DISPUESTO POR EL ART. 447° DE LA LEY GENERAL DE SOCIEDADES, LA RESPONSABILIDAD DE LOS CONSORCIADOS EN EL CUMPLIMIENTO DE SUS OBLIGACIONES DENTRO DEL CONSORCIO LAS TAYAS; SON PARA EL PROCEDIMIENTO ESPECIAL DE SELECCIÓN Nº001 -2020-MPC/CS - PRIMERA CONVOCATORIA, PARA CONTRATACIÓN DEL SERVICIO PARA LA "CONTRATACION DEL SERVICIO PARA LA EJECUCION DEL MANTENIMIENTO PERIODICO Y RUTINARIO DEL CAMINO VECINAL: CRUCE LAS TAYAS - TAYAS - CONGADIPE - EMP. CA-101 (AMANCHALOC)", SIENDO DICHA RESPONSABILIDAD PARA CADA UNO DE LOS CONSORCIADOS EN EL CUMPLIMIENTO DE SUS OBLIGACIONES DE LA SIGUIENTE FORMA:

CONSORCIADOS	OBLIGACIONES
1. CIA ALTA MONTAÑA S.A.C.	<ul style="list-style-type: none"> ↓ Ejecución Técnica del servicio. ↓ Responsable de la administración y ejecución del contrato. ↓ Responsable de la recopilación, elaboración, revisión, veracidad, autenticidad y perfeccionamiento del contrato ante la entidad contratante. ↓ Responsable del plantel técnico, equipamiento estratégico como materiales, personal, equipo y otros relacionados directamente con la ejecución del servicio.
2. COLONIA - INGENIEROS S.A.C.	<ul style="list-style-type: none"> ↓ Ejecución Técnica del servicio.

CLÁUSULA SEXTA. - PARTICIPACION EN LOS RESULTADOS DEL CONSORCIO

EN VIRTUD A LO ESTABLECIDO EN EL ART. 448 DE LA LEY GENERAL DE SOCIEDADES, EL RÉGIMEN DE PARTICIPACIÓN EN LOS RESULTADOS DE CONSORCIO LAS TAYAS, ES ESTABLECIDO DE LA SIGUIENTE FORMA:

CONSORCIADO	PARTICIPACION
1. CIA ALTA MONTAÑA S.A.C.	80%
2. COLONIA - INGENIEROS S.A.C.	20%
TOTAL	100%

CONSORCIO LAS TAYAS Ingenieros S.A.C.

Victor Manuel Núñez Huamán
 INGENIERO CIVIL
 REG CIP Nº 166273



CLÁUSULA SEPTIMA. - REPARTICION DE UTILIDADES

LOS CONSORCIADOS ACUERDAN QUE LA REPARTICIÓN DE LAS UTILIDADES, SE REALIZARÁ TENIENDO EN CUENTA LA PARTICIPACIÓN PORCENTUAL DE ACUERDO A LO ESTABLECIDO EN LA CLAUSULA SEXTA DEL PRESENTE CONTRATO.

CLAUSULA OCTAVA. - REPRESENTANTE LEGAL

QUEDA DESIGNADO COMO REPRESENTANTE LEGAL DEL CONSORCIO, EN CASO DE INTERVENCIÓN ECONOMICA, RESOLUCIÓN DE CONTRATO, O CUALQUIER OTRA CONTROVERSA QUE SE SUCITE CON LA ENTIDAD, LA SRA. MAGNA JUDITH ZAMORA CUBAS, IDENTIFICADA CON D.N.I. N° 71460501, QUIEN GOZARA DE TODAS LAS FACULTADES OTORGADAS DEL CONSORCIO LAS TAYAS. EL REPRESENTANTE LEGAL ASUME LA RESPONSABILIDAD CIVIL Y/O PENAL DE LA NO EJECUCIÓN DEL SERVICIO FRENTE A LA ENTIDAD Y CON LOS CONSORCIADOS.

CLAUSULA NOVENA. - PLAZO DE DURACIÓN DEL CONTRATO DE CONSORCIO

EL PLAZO DE DURACIÓN DE CONSORCIO LAS TAYAS.

HASTA LA CONFORMIDAD Y LIQUIDACIÓN FINANCIERA DEL CONTRATO, POR LO QUE SERÁ NECESARIO PARA CUMPLIR CON TODAS LAS OBLIGACIONES QUE SE DERIVEN DEL CONTRATO QUE SUSCRIBA CONSORCIO LAS TAYAS CON LA MUNICIPALIDAD PROVINCIAL DE CONTUMAZA, PARA EL PROCEDIMIENTO ESPECIAL DE SELECCIÓN N°001 -2020-MPC/CS - PRIMERA CONVOCATORIA, PARA CONTRATACIÓN DEL SERVICIO PARA LA "CONTRATACION DEL SERVICIO PARA LA EJECUCION DEL MANTENIMIENTO PERIODICO Y RUTINARIO DEL CAMINO VECINAL: CRUCE LAS TAYAS - TAYAS - CONGADIPE - EMP. CA-101 (AMANHALOC)".

CLAUSULA DECIMO. - FACULTADES FINANCIERAS Y TRIBUTARIAS - OPERADOR TRIBUTARIO

LOS CONSORCIADOS ESTABLECEN UN SISTEMA DE CONTABILIDAD ESTE A CARGO DE LA EMPRESA. CIA ALTA MONTAÑA S.A.C., LA CUAL EMITIRA LOS COMPROBANTES DE PAGO (FACTURAS) Y TODO LO QUE SEA NECESARIO PARA REALIZAR LAS COBRANZAS CON LA MUNICIPALIDAD.

CLAUSULA DECIMO PRIMERA. - CORRECTA EJECUCION DEL CONTRATO

LOS MIEMBROS DEL CONSORCIO TIENEN LA FACULTAD Y OBLIGACIÓN DE CONTROLAR, DIRIGIR, Y EXIGIR EL CUMPLIMIENTO DE LOS REQUISITOS NECESARIOS PARA LA CORRECTA CONCLUSIÓN DEL CONTRATO DE EJECUCIÓN DE SERVICIO MATERIA DEL PRESENTE CONTRATO ASOCIATIVO, INTERVIENIENDO DIRECTAMENTE EN LA DESIGNACIÓN DEL REPRESENTANTE COMÚN.

CLAUSULA DECIMO SEGUNDA. - GARANTIA DE FIEL CUMPLIMIENTO

COMO GARANTÍA DE FIEL CUMPLIMIENTO PARA FIRMA DEL CONTRATO DE EJECUCIÓN DE SERVICIO SE ENTREGARÁ A LA MUNICIPALIDAD PROVINCIAL DE CONTUMAZA, LA CARTA FIANZA Y/O POLIZA DE CAUCION Y/O SOLICITUD DE RETENCION POR EL 10% DEL MONTO CONTRACTUAL.

CLÁUSULA DECIMA TERCERA. - SOLUCIÓN DE CONTROVERSIAS

TODA CONTROVERSA O DISCREPANCIA RESPECTO A LA EJECUCIÓN, INTERPRETACIÓN O CUMPLIMIENTO, INCLUIDA SU NULIDAD O INVALIDEZ, DEL CONTRATO, QUE NO PUEDA SER RESUELTA POR LAS PARTES SERÁ LLEVADA A UN ARBITRAJE DE DERECHO.

EL ARBITRAJE SE LLEVARÁ A CABO DE ACUERDO CON LOS REGLAMENTOS DEL CENTRO DE ARBITRAJE DE LA CÁMARA DE COMERCIO DE CAJAMARCA (EN ADELANTE, EL "CENTRO") A CUYAS NORMAS, ADMINISTRACIÓN Y DECISIÓN SE SOMETEN LAS PARTES EN FORMA INCONDICIONAL, O EN SU DEFECTO POR LAS NORMAS QUE DETERMINEN LOS ÁRBITROS.

EL TRIBUNAL ARBITRAL ESTARÁ CONFORMADO POR TRES (3) ÁRBITROS (EN ADELANTE, EL "TRIBUNAL ARBITRAL"). CADA PARTE DESIGNARÁ UN ÁRBITRO EN EL PLAZO DE DIEZ (10) DÍAS CALENDARIO DE NOTIFICADA LA PETICIÓN DE ARBITRAJE Y LOS ÁRBITROS DESIGNARÁN AL PRESIDENTE DEL TRIBUNAL

Victor Manuel Núñez Huamán
INGENIERO CIVIL
REG. CIP N° 186273

ARBITRAL, EN CASO LOS ÁRBITROS DESIGNADOS POR LAS PARTES NO LLEGASEN A UN ACUERDO EN EL PLAZO DE DIEZ (10) DÍAS CALENDARIO DE SU DESIGNACIÓN, EL CENTRO DESIGNARÁ AL PRESIDENTE DEL TRIBUNAL ARBITRAL A SOLICITUD DE CUALQUIERA DE LAS PARTES.

EL TRIBUNAL ARBITRAL EMITIRÁ EL LAUDO ARBITRAL, EL CUAL SERÁ INAPELABLE Y DEFINITIVO. ASIMISMO, EL TRIBUNAL ARBITRAL PUEDE QUEDAR ENCARGADO DE DETERMINAR CON PRECISIÓN LA CONTROVERSIA. EL LAUDO SE EMITIRÁ DENTRO DE LOS NOVENTA (90) DÍAS CALENDARIO DE INSTALADO EL TRIBUNAL ARBITRAL.

EL LUGAR DEL ARBITRAJE SERÁ EN LA CIUDAD DE CAJAMARCA, PERÚ Y EL IDIOMA QUE SE UTILIZARÁ EN EL PROCEDIMIENTO ARBITRAL SERÁ EL CASTELLANO.

CLÁUSULA DÉCIMA CUARTA. - NOTIFICACIONES

LOS CONSORCIADOS DECLARAN QUE LAS NOTIFICACIONES REALIZADAS EN LAS DIRECCIONES CONSIGNADAS EN EL ENCABEZAMIENTO SON CIERTAS Y SURTEN EFECTO LEGAL PARA EL CASO DE COMUNICACIONES Y NOTIFICACIONES ENTRE LAS PARTES. EN EL CASO DE CAMBIO DE DOMICILIO PARA QUE SURTA EFECTO SE NOTIFICARÁ A LA OTRA PARTE DEL CAMBIO NOTARIALMENTE CON QUINCE (15) DÍAS DE ANTICIPACIÓN.

CLÁUSULA DÉCIMA QUINTA. - NATURALEZA DEL CONSORCIO

SEGÚN LOS ARTÍCULOS 430º Y SIGUIENTES DE LA LEY GENERAL DE SOCIEDADES, LOS ASOCIADOS OBRAN EN NOMBRE PROPIO, SIN QUE LA CONFORMACIÓN DEL PRESENTE CONSORCIO DE LUGAR A UNA PERSONA JURÍDICA DISTINTA Y NO ESTÁ SUJETA A INSCRIPCIÓN EN EL REGISTRO.

EN SEÑAL DE CONFORMIDAD SE SUSCRIBE EL PRESENTE DOCUMENTO EN CUATRO (4) ORIGINALES DE IGUAL FORMA Y TENOR, A LOS 28 DÍAS DEL MES DE SEPTIEMBRE DEL 2020.

Colonia - Ingenieros SAC

Juan Nicolás Cordova Cordova
GERENTE GENERAL

CONSORCIADO 1
CIA ALTA MONTAÑA S.A.C.
MAGNA JUDITH ZAMORA CUBAS
D.N.I. N° 71460501
GERENTE GENERAL

CONSORCIADO 2
COLONIA - INGENIEROS S.A.C.
JUAN NICOLAS COLONIA CORDOVA
D.N.I. N° 42711798
TITULAR-GERENTE

CERTIFICO: QUE LAS FIRMAS Y HUELLAS DIGITALES ESTAMPADAS EN EL PRESENTE DOCUMENTO PERTENECE A LA SRA. MAGNA JUDITH ZAMORA CUBAS, IDENTIFICADA CON DNI N° 71460501, QUIEN PROCEDE EN SU CALIDAD DE GERENTE GENERAL DE LA EMPRESA CIA ALTA MONTAÑA S.A.C, SEGÚN PARTIDA ELECTRONICA N° 11165691; Y, DEL SR. JUAN NICOLAS COLONIA CORDOVA, IDENTIFICADO CON DNI N° 42711798, QUIEN PROCEDE EN SU CALIDAD DE TITULAR - GERENTE DE LA EMPRESA COLONIA - INGENIEROS S.A.C., SEGÚN PARTIDA ELECTRONICA N° 11030879; MANIFESTÁNDO QUE SON LAS MISMAS QUE ACOSTUMBRAN USAR EN TODOS SUS ACTOS, RAZÓN POR LA CUAL LEGALIZO A SU SOLICITUD, SOLO LAS FIRMAS Y HUELLAS DIGITALES, MAS NO EL CONTENIDO DEL DOCUMENTO POR NO HABERSE ELABORADO EN ESTA NOTARIA. - EN CAJAMARCA, A LOS 28 DÍAS DEL MES DE SEPTIEMBRE DEL AÑO 2020. =====

COPIA RECIBIDA FUERA DE LAS OFICINAS DE LA NOTARIA



Miguel Ledezma Trostino
NOTARIO - ABOGADO
CAJAMARCA - PERU



Victor Manuel Núñez Huamán
INGENIERO CIVIL
REG. CIP. N° 186273



Premium/Empresarial, 25 de junio del 2021

T.S: 58552362

CONSTANCIA

SEGURO COMPLEMENTARIO DE TRABAJO DE RIESGO SALUD

CIA ALTA MONTAÑA S.A.C.

VIGENCIA : 25/06/2021 AL 25/07/2021

ACTIVIDAD: CONSTRUCCION DE CARRETERAS Y VIAS DE FERROCARRIL.

Por medio del presente dejamos constancia que los asegurados detallados líneas abajo, conforme al Decreto Supremo 003-98-SA, se encuentran amparados bajo la cobertura de salud.

SCTR SALUD Contrato 2375434

PERSONAL ASEGURADO

SEDE: SEDE 1

Nro	NOMBRES	PATERO	MATERO	TIPODOC	NRODOC
1	YUNER	AMAYA	TUFINO	DNI	71093739
2	JUAN CARLOS	AVELLANEDA	ALARCON	DNI	26731466
3	ELI	PLASENCIA	MOSTACERO	DNI	80079648
4	EDIN	PLASENCIA	URIOL	DNI	71031937
5	JOSE NORBERTO	URIOL	CALVANAPON	DNI	46577831
6	LEIDY IRIS	URIOL	MOSTACERO	DNI	46097513
7	MAGNA JUDITH	ZAMORA	CUBAS	DNI	71460501

Extendemos la presente constancia a solicitud de nuestro cliente, CIA ALTA MONTAÑA S.A.C..

Enrique Gonzalez Martinez
Director Comercial
La Positiva EPS S.A.

VICTOR MANUEL NÚÑEZ HUAMÁN
INGENIERO CIVIL
REG. CIP N° 195273

Nota:

El presente documento está sujeto a la política de suscripción de la Compañía y queda sin efecto en caso que el cliente mantenga obligaciones pendientes a favor de la compañía por este concepto.

Así mismo, esta constancia carecerá de validez respecto de aquellos asegurados sobre los que, con anterioridad a la fecha de emisión de este documento, se haya producido un siniestro (fallecimiento y/o accidente de trabajo) relacionado al riesgo cubierto por el SCTR. En este supuesto, la Compañía no será responsable de cancelar el beneficio de este seguro, debido a la inexistencia del riesgo.


Tratándose de configuración de invalidez, se aplicará la política de delimitación del riesgo de la Compañía, en caso corresponda. Le recordamos cumplir con las medidas de prevención y salud ocupacional establecidas en Minería, DS 024-2016-EM y normas modificatorias (en caso de actividad minera), o en las normas del sector donde se realice la actividad de riesgo, y, poner a disposición de la Compañía, cuando ésta la requiera, las Evaluaciones Médicas Ocupacionales de los asegurados.

DORCONTRERAS



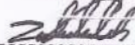
12

9.8. COPIA DE SEGURO DEL PERSONAL Y VEHICULOS



Ing. Juan Nicolas Colonia Cordova
CIP: 123885

CONSORCIO LAS TAYAS



Magna Judith Zamora Cubas
Representante Legal



Victor Manuel Núñez Huamán
INGENIERO CIVIL
REG CIP N° 186273

11

REPÚBLICA DEL PERÚ
SUPERINTENDENCIA NACIONAL DE LOS REGISTROS PÚBLICOS
TARJETA DE IDENTIFICACIÓN VEHICULAR

sunarp

Zona Registral No.: II Oficina Registral: CAJAMARCA
 Placa No.: **MSV-734** Partida Registral: 00507633 Placa Ant.:

TÍTULO: 2010-133/100 Fecha del Título: 07/09/2010

23 21 / E 0000


JORGE HUMANA MIRANDA
 Registrador Público
 Zona Registral Nº II - Sede Cajamarca

TARJETA DE IDENTIFICACIÓN VEHICULAR


Zona Registral No.: II Oficina Registral: CAJAMARCA
 Placa No.: **MSV-734** Partida Registral: 00507633 Placa Ant.:

TÍTULO: 2010-133/100 Fecha del Título: 07/09/2010

JORGE HUMANA MIRANDA
 Registrador Público
 Zona Registral Nº II - Sede Cajamarca


Victor Manuel Núñez Huamán
 INGENIERO CIVIL
 REG. CIP Nº 186273


Ing. Juan Nicolas Colonia Cordova
 CIP: 123885

CONSORCIO LAS TAYAS

Magna Judith Zamora Cubas
 Representante Legal



SOAT

MAPFRE PERÚ
SEGUROS Y REASEGUROS **213 3333**

3022000342447-1

22/09/2020 22/09/2020

22/09/2021 22/09/2021

M5V734 ARROYO ALVARADO
FELIX JHONY

N1 CAMIONETA PICK
UP DOBLE TR S/ 179.99


CARGA 22/09/2020

MR0KA8CD5G1421785 08:43



Victor Manuel Nández Huamán
INGENIERO CIVIL
REG. CIP. N° 186273


La información sobre las obligaciones, derechos del
contratante/asegurado, coberturas, exclusiones, las podrás encontrar
ingresando a www.apeseg.org.pe/soat o solicitando tu cartilla
informativa en las oficinas de tu compañía de seguros.



Ing. Juan Nicolas Colonia Cordoya
CIP. 12204

CONSORCIO LAS TAYAS


Magna Judith Zamora Cubas
Representante Legal

9.9. CALENDARIO VALORIZADO MANTENIMIENTO RUTINARIO


.....
Ing. Juan Nicolas Gotonia Cordova
CIP. 123985

CONSORCIO LAS TAYAS

.....
Magna Judith Zamora Cubas
Representante Legal


.....
Victor Manuel Nunez Huamán
INGENIERO CIVIL
REG. CIP. N° 186273

PROYECTO: MANTENIMIENTO RUTINARIO
 UBICACIÓN: CONTUMAZA
 CLIENTE: CONSORCIO LAS TAYAS
 FECHA: 28/03/2021

LOGO

RW7+

MODALIDAD DE E.	CONTRATA
IMPUESTO (IGV)	18.00%
VAL-OR	TIPO
15121.55	VALOR FIJO
5.00	% COSTO DIRECTO
	SUBTOTAL
18.00	% SUBTOTAL
	VALOR REFERENCIAL

PIE DEL PRESUPUESTO:

DESCRIPCION	VAL-OR	VALOR FIJO	TIPO
COSTO INDIRECTO	15121.55	VALOR FIJO	
UTILIDAD	5.00	% COSTO DIRECTO	
SUBTOTAL (ST)		SUBTOTAL	
IMPUESTO (IGV)	18.00	% SUBTOTAL	
VALOR REFERENCIAL (VR)		VALOR REFERENCIAL	

NOTA: Las filas no deben eliminarse, sólo copia y pega si desea mover

COLOR DE TEXTOS:

Título	Rojo
Sub título de orden 1	Anaranjado
Sub título de orden 2	Azulino
Sub título de orden 3	Morado
Sub título de orden 4	Azul
Sub título de orden 5	Verde botella
Sub título de orden 6	Ladrillo
Sub título de orden 7	Magenta
Sub título de orden 8	Verde claro
Sub título de orden 9	Celeste

MONEJA	Soles
Procesar el presupuesto utilizando la moneda en NUMERO DE DECIMALES PARA REDONDEO	2
Parciales de las partidas en la hoja del presupuesto	2
Total de los metrados en cada partida	2
Parcial de los insumos en los APUs	4
Cantidad de MO y EQ en los APUs	2
Precio de los insumos	2
OTRAS OPCIONES	
Factor costo mano de obra	1
Factor para rendimiento	1
Jornada laboral	8 h
Igualar el monto total de relación de insumos al CD	SI
Gráfico de utilización de recursos de	MO y EQ
Al generar E. T. en Word usar IDEM en partidas repetidas	SI
Al generar E. T. en Word procesar UNIDAD	SI
Al generar E. T. en Word procesar FORMA DE PAGO	SI
Calendario de Adq. de insumos con MO1 y EQ1 en UND	SI
Diagrama de Ganit con ruta crítica	SI

Ing. Juan Nicolás Colpoia Cordova
 CIP: 123885

CONSORCIO LAS TAYAS


Magna Judith Zamora Cúbas
 Representante Legal

Victor Manuel Nuñez Rasmán
 INGENIERO CIVIL
 REG-CIP Nº 186273

DATOS NECESARIOS PARA EL CALCULO DE FLETES			
INSUMOS	ORIGEN - DESTINO	FLETE CON VEHICULO	FLETE CON ACERILLA Y PEON
MATERIALES HUARAZ - HUARI	Princ. U. (1.15)	ORIGEN - (ESTIMO HUARI - OBRRA(YUPAI))	Princ. U. 0.06
AGREGADOS	(0.00)	HUARI - OBRRA(YUPAI))	1.20
TUBERIAS	(0.00)		0.00
PREMIO DE MANEJO			
4009 3050 5950			
1009 3050 5950			
7001 53 66##			
45			

Cod.	U	Tipo	Insurno	Und	Solos	Peso unitario (kg)	Long. (m)	Ø ext. (mm)	espeso (mm)	Especifica de Gastos	Codigo C.J del Insurno partida	MONEDAS			
												Factor	1.18	3.22	Dólares
												Contrata	Adm. Directa	Contrata	
1001	47	MO1	CAPATAZ	HH	25							25	7.76	7.76	7.76
1002	47	MO1	OPERARIO	HH	23							23	7.14	7.14	7.14
1003	47	MO1	OFICIAL	HH	18							18	5.59	5.59	5.59
1004	47	MO1	PEDN	HH	16							16	4.57	4.57	4.97
1005	47	MO1	TOPOGRAFO	HH	24							24	7.45	7.45	7.45
1006	47	MO1	OPERADOR DE EQUIPO LI/MANO	HH	23							23	7.4	7.4	7.14
3501	3	MA	ACERO DE REIUEZO FY=4200 KG/CM2	KG	2.97	1						3.5	2.97	1.09	0.92
3502	2	MA	ALAMBRE NEGRO # 8	KG	2.97	1						3.5	2.97	1.09	0.92
3503	2	MA	ALAMBRE NEGRO # 16	KG	2.97	1						3.5	2.97	1.09	0.92
3504	4	MA	ARENA FINA	M3	50.85	1600						60	50.85	18.03	15.79
3505	4	MA	ARENA GRUESA	M3	42.37	1650						50	42.37	15.33	13.16
3506	5	MA	PIEDRA CHANCADA DE 1/2"	M3	46.61	1720						55	46.61	17.38	14.47
3507	38	MA	HORMIGÓN	M3	38.14	1650						45	38.14	13.98	11.85
3508	21	MA	CEMENTO PORTLAND TIPO I (42.5KG)	BLS	19.48	42.5						23	19.43	7.14	6.05
6001	37	EQ1	MIRA TOPOGRAFICA	HM	1.06							1.25	1.06	0.39	0.33
6002	49	EQ1	NIVEL TOPOGRAFICO	HM	4.24							5	4.24	1.55	1.31
6003	49	EQ1	ESTACION TOTAL	HM	12.71							15	12.71	4.66	3.95
7001	37	EQ %	HERRAMIENTAS MANUALES	%MO	320.67							378.39	320.67	117.51	99.58
8001	32	SERV	FLETE RURAL	GBL	1016.95							1200	1016.95	372.67	315.82
8002	32	SERV	FLETE TERRESTRE	GBL	271.19							1500	1271.19	485.84	394.78
8003	32	SERV	MOVILIZACIÓN Y DESMOVILIZACIÓN DE EQUIPOS Y MAQUINARIA	GBL	4406.78							5200	4406.78	1614.91	1368.57
1007	47	MO1	TRABAJADORES	HH	7.65	0						7.65	7.65	2.38	2.38
1008	47	MO1	JEFE DE CUADRILLA	HH	11	0						11	11	3.42	3.42
3509	38	MA	TRANSPORTE DE MATERIAL DE CANTERA - CAMINO TIPO II d M3	M3	25.4	1650						29.97	25.4	9.31	7.89
3510	38	MA	TRANSPORTE DE AGUA Ø=0.50 km	M3	33.3	1650						39.25	33.3	12.2	10.34
3511	54	MA	TH MER	GLN	15.93	3.8						18.81	15.93	5.84	4.95
3512	54	MA	PINTURA ESMALTE	GLN	47.2	3.8						55.7	47.2	17.3	14.86
1009	47	MO1	TRABAJADORES	HH	15	0						15	15	4.65	4.65
6004	49	EQ1	CÁMARA GOPRO HERO7	HM	39.33	0						46.41	39.33	14.41	12.21


Victor Manuel Núñez Huamán
 INGENIERO CIVIL
 REG. CIP N° 186273

CONSORCIO LAS TAYAS

 Magda Judith Zamora Cubai
 Representante Legal


 Ingrid Nicolas Cortova
 CIP: 123 885

10010 50
55
10011

Cifra de redondeo decimal del parcial

10
2

Cod	Denominación	RTOF	UND	PU	MO	MA	EQ	nINS	RTOI
10001	Limpieza de Calzada 10001C	0.6	km	336.7	320.7	0	0	3	0.6
10001r									
10002	Bacheo -Camino Tipo II 10002C	40	m2	11.2	6.56	4.31	0	5	40
10002r									
10003	Bacheo -Camino Tipo III 10003C	40	m2	11.2	6.56	4.31	0	5	40
10003r									
10004	Remoción de Derrumbes 10004C	9	M3	22.45	21.38	0	0	3	9
10004r									
10005	Limpieza de Cunetas 10005C	480	ml	0.56	0.53	0	0	3	480
10005r									
10006	Limpieza de Alcantarilla 10006C	2	und	101	96.2	0	0	3	2
10006r									
10007	Limpieza de Badén 10007C	40	m2	6.66	6.34	0	0	3	40
10007r									
10008	Roce y Limpieza 10008C	1200	m2	0.22	0.21	0	0	3	1200
10008r									
10009	Conservación de Señales 10009C	10	und	15.12	13.12	1.34	0	5	10
10009r									
10010	Vigilancia y Control 10010C	25	km	17.63	4.8	0	13	3	25
10010r									


 Ing. Juan Nicolas Colonia Cordova
 CIP: 122085

CONSORCIO LAS TAYAS


 Magna Judith Zamora Cobas
 Representante Legal


 Victor Manuel Núñez Huamán
 INGENIERO CIVIL
 REG. CIP N° 186273




RW7+

RELACION DE INSUMOS DEL PROYECTO

Proyecto: MANTENIMIENTO RUTINARIO
 Lugar: CONTUMAZÁ
 Cliente: CONSORCIO LAS TAYAS
 Fecha: 28/06/2021

Cod.	IU	Descripción	Unidad	Cantidad	P.U.	Parcial
MANO DE OBRA						
1008	47	JEFE DE CUADRILLA	HH	442.84	11.00	4 871.24
1007	47	TRABAJADORES	HH	11 029.50	7.65	84 375.68
1009	47	TRABAJADORES	HH	117.20	15.00	1 758.00
MATERIALES						
3512	54	PINTURA ESMALTE	GLN	0.91	47.20	42.95
3511	54	THINER	GLN	0.37	15.93	5.89
3510	38	TRANSPORTE DE AGUA d=0.50 km	M3	94.28	33.30	3 139.52
3509	38	TRANSPORTE DE MATERIAL DE CANTERA - CAMINO TIPO II d= 10.00	M3	941.82	25.40	23 922.23
EQUIPOS						
6004	49	CÁMARA GÓPRO HERO7	HIM	117.24	39.33	4 611.05
7001	37	HERRAMIENTAS MANUALES	%MIO		4 597.71	4 597.71
TOTAL						127 324.27


 Mag. Juan Nicolás Cortés
 CIP: 123035

CONSORCIO LAS TAYAS

 Mag. Judith Zamora Cutés
 Representante Legal


 Victor Manuel Núñez Huamán
 INGENIERO CIVIL
 REG. CIP. N° 185273



RW7+

PRESUPUESTO GENERAL DEL PROYECTO

Proyecto: MANTENIMIENTO RUTINARIO
 Lugar: CONTUMAZÁ
 Cliente: CONSORCIO LAS TAYAS
 Fecha: 28/06/2021

PALETADAS	UND	METRAGEO	P.U.	PARCIAL
01 MANTENIMIENTO RUTINARIO				127 324.27
01.01 CONSERVACION DE CALZADA				78 416.73
01.01.01 Limpieza de Calzada	km	12.482	336.70	4 202.69
01.01.02 Bacheo -Camino Tipo II	m2	3518.8	11.20	39 410.56
01.01.03 Bacheo -Camino Tipo III	m2	2760	11.20	30 912.00
01.01.04 Remoción de Derrumbes	M3	173.34	22.45	3 891.48
01.02 LIMPIEZA DE OBRAS DE DRENAJE				22 681.63
01.02.01 Limpieza de Cunetas	ml	21912	0.56	12 270.72
01.02.02 Limpieza de Alcantarilla	und	63.78	101.01	6 442.42
01.02.03 Limpieza de Badén	m2	596.32	6.66	3 971.49
01.03 CONTROL DE VEGETACION				19 213.92
01.03.01 Roca y Limpieza	m2	87336	0.22	19 213.92
01.04 SEGURIDAD VIAL				552.18
01.04.01 Conservación de Señales	und	36.52	15.12	552.18
01.05 VIGILANCIA Y CONTROL VIAL				6 456.81
01.05.01 Vigilancia y Control	km	366.24	17.63	6 456.81
COSTO DIRECTO				127 324.27
COSTO INDIRECTO				15 121.55
UTILIDAD (5 %CD)				6 366.21
SUBTOTAL (ST)				148 812.03
IMPUESTO (IGV) (18 %ST)				26 786.17
VALOR REFERENCIAL (VR)				175 598.20
MONTO TOTAL DEL PROYECTO				175 598.20

Ing. Juan Nolas Antonia Cortova
 CIP: 123885

CONSORCIO LAS TAYAS
 Magda Judith Zamora Cuba
 Representante Legal

NOTA: El presupuesto se elaboró para la ejecución por CONTRATA en Soles
 INGENIERO CIVIL
 REG-CIP Nº 186273



ANÁLISIS DE PRECIOS UNITARIOS

Proyecto: MANTENIMIENTO RUTINARIO
 Lugar: CONTUMAZÁ
 Elab. Por: CONSORCIO LAS TAYAS
 Fecha: 28/06/2021

RW7-

Cod.	Insumos	Unidad	Cuadr.	Cantidad	P.U.	PARCIAL
01 01 01	Limpieza de Calzada					
	Rendimiento: 0.6 km/día					
	Mano de obra					Precio unitario directo por: km 336.70
1007	TRABAJADORES	HH	3	40.0000	7.65	306.00
1008	JEFE DE CUADRILLA	HH	0.1	1.3300	11.00	14.67
						320.67
	Equipos					
7001	HERRAMIENTAS MANUALES	%MO		5.0000	320.67	16.03
						16.03
01 01 02	Bacheo -Camino Tipo II					
	Rendimiento: 40 m2/día					
	Mano de obra					Precio unitario directo por: m2 11.20
1007	TRABAJADORES	HH	4	0.8000	7.65	6.12
1008	JEFE DE CUADRILLA	HH	0.2	0.0400	11.00	0.44
						6.56
	Materiales					
3509	TRANSPORTE DE MATERIAL DE CANTERA - CAMINO TIPO II d= 10.00 KM	M3		0.1500	25.40	3.81
3510	TRANSPORTE DE AGUA d=0.50 km	M3		0.0150	33.30	0.50
						4.31
	Equipos					
7001	HERRAMIENTAS MANUALES	%MO		5.0000	6.56	0.33
						0.33
01 01 03	Bacheo -Camino Tipo III					
	Rendimiento: 40 m2/día					
	Mano de obra					Precio unitario directo por: m2 11.20
1007	TRABAJADORES	HH	4	0.8000	7.65	6.12
1008	JEFE DE CUADRILLA	HH	0.2	0.0400	11.00	0.44
						6.56
	Materiales					
3509	TRANSPORTE DE MATERIAL DE CANTERA - CAMINO TIPO II d= 10.00 KM	M3		0.1500	25.40	3.81
3510	TRANSPORTE DE AGUA d=0.50 km	M3		0.0150	33.30	0.50
						4.31
	Equipos					
7001	HERRAMIENTAS MANUALES	%MO		5.0000	6.56	0.33
						0.33
01 01 04	Remoción de Derrumbes					
	Rendimiento: 9 M3/día					
	Mano de obra					Precio unitario directo por: M3 22.45
1007	TRABAJADORES	HH	3	2.6700	7.65	20.40
1008	JEFE DE CUADRILLA	HH	0.1	0.0900	11.00	0.96
						21.36
	Equipos					
7001	HERRAMIENTAS MANUALES	%MO		5.0000	21.36	1.07
						1.07
01 02 01	Limpieza de Cunetas					
	Rendimiento: 480 ml/día					
	Mano de obra					Precio unitario directo por: ml 0.56
1007	TRABAJADORES	HH	4	0.0700	7.65	0.51
1008	JEFE DE CUADRILLA	HH	0.1	0.0000	11.00	0.02
						0.53
	Equipos					
7001	HERRAMIENTAS MANUALES	%MO		5.0000	0.53	0.03
						0.03
01 02 02	Limpieza de Alcantarilla					
	Rendimiento: 2 und/día					
	Mano de obra					Precio unitario directo por: und 101.01
1007	TRABAJADORES	HH	3	12.0000	7.65	91.80
1008	JEFE DE CUADRILLA	HH	0.1	0.4000	11.00	4.40
						96.20
	Equipos					
7001	HERRAMIENTAS MANUALES	%MO		5.0000	96.20	4.81
						4.81
01 02 03	Limpieza de Bocan					
	Rendimiento: 40 m2/día					
	Mano de obra					Precio unitario directo por: m2 6.66
1007	TRABAJADORES	HH	4	0.8000	7.65	6.12
1008	JEFE DE CUADRILLA	HH	0.1	0.0200	11.00	0.22
						6.34
	Equipos					
7001	HERRAMIENTAS MANUALES	%MO		5.0000	6.34	0.32
						0.32
01 03 01	Rece y Limpieza					
	Rendimiento: 1200 m2/día					
	Mano de obra					Precio unitario directo por: m2 0.22
1007	TRABAJADORES	HH	4	0.0300	7.65	0.20
1008	JEFE DE CUADRILLA	HH	0.1	0.0000	11.00	0.01
						0.21
	Equipos					
7001	HERRAMIENTAS MANUALES	%MO		5.0000	0.21	0.01
						0.01
01 04 01	Conservación de Señales					
	Rendimiento: 10 und/día					
	Mano de obra					Precio unitario directo por: und 15.12
1007	TRABAJADORES	HH	2	1.6000	7.65	12.24
1008	JEFE DE CUADRILLA	HH	0.1	0.0800	11.00	0.88
						13.12
	Materiales					
3511	THINER	GLN		0.0100	15.93	0.16
3512	PINTURA ESMALTE	GLN		0.0250	47.20	1.18
						1.34
	Equipos					
7001	HERRAMIENTAS MANUALES	%MO		5.0000	13.12	0.66
						0.66
01 05 01	Vigilancia y Control					
	Rendimiento: 25 km/día					
	Mano de obra					Precio unitario directo por: km 17.63
1009	TRABAJADORES	HH	1	0.3200	16.00	4.80
						4.80
	Equipos					
6004	CÁMARA GOPRO HERO7	HM	1	0.3200	39.33	12.50
7001	HERRAMIENTAS MANUALES	%MO		5.0000	4.80	0.24
						12.83

[Handwritten Signature]
Victor Manuel Núñez Huamán
 INGENIERO CIVIL
 REG. CIP N° 188273

[Handwritten Signature]
 Ing. Juan Nicolás Colonia Cordova
 CIP: 122087

CONSORCIO LAS TAYAS
[Handwritten Signature]
 Mgda. Judith Zamora Cabas
 Representante Legal

